
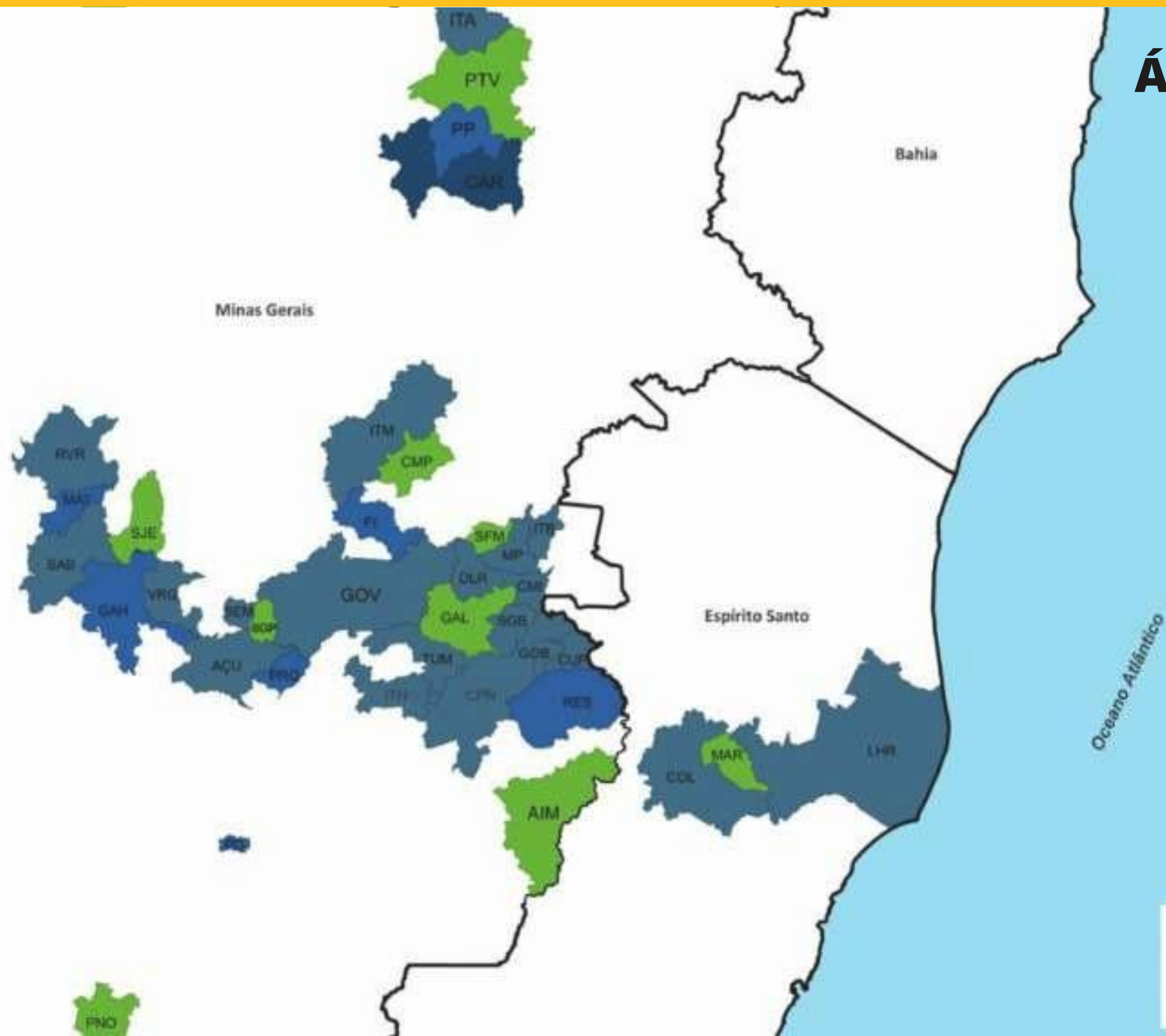




O Centro de Informação e Assessoria Técnica, CIAAT, é uma instituição da sociedade civil que há 19 anos tem como seu principal objetivo atuar como agência de desenvolvimento, promovendo e fomentando a transformação com base no tripé da sustentabilidade: sociedade socialmente justa, economicamente desenvolvida e ambientalmente saudável.



- 01 Açucena - AÇU
- 02 Aimorés - AIM
- 03 Campanário - CMP
- 04 Carai - CAR
- 05 Central de Minas - CMI
- 06 Colatina - COL
- 07 Conselheiro Pena - CPN
- 08 Cuparaque - CUP
- 09 Divino das Laranjeiras - DLR
- 10 Frei Inocência - FI
- 11 Galiléia - GAL
- 12 Goiabeira - GOB
- 13 Governador Valadares - GOV
- 14 Guanhães - GAH
- 15 Itabirinha - ITB
- 16 Itambacuri - ITM
- 17 Itanhomi - ITH
- 18 Itaobim - ITA
- 19 Linhares - LHR
- 20 Marilândia - MAR
- 21 Materlândia - MAT
- 22 Mendes Pimentel - MP
- 23 Padre Paraíso - PP
- 24 Periquito - PRQ
- 25 Pingo-d'Água - PD
- 26 Ponte Nova - PNO
- 27 Ponto dos Volantes - PTV
- 28 Resplendor - RES
- 29 Rio Vermelho - RVR
- 30 Sabinópolis - SAB
- 31 Santa Efigênia de Minas - SEM
- 32 São Félix de Minas - SFM
- 33 São Geraldo da Piedade - SGP
- 34 São Geraldo do Baixo - SGB
- 35 São João Evangelista - SJE
- 36 Tumiritinga - TUM
- 37 Virgíópolis - VRG



Área de atuação

Portfolio de projetos

Educação

Associativismo e
Cooperativismo

Formação e
Capacitação

Mobilização Social
e Engajamento

Ciência e Tecnologia

Pesquisa Científica

Inovação Tecnológica

Geração de renda

Balde Cheio

Agroflorestas

Quintais Produtivos

Ambiental

Conservação de Solo
e Água

Rede de Sementes
e Mudas

Restauração Ecológica

Horta Comunitária

OBJETIVOS GLOBAIS

para o Desenvolvimento Sustentável



Desenvolvimento de Comunidades Sustentáveis - DCS



Mobilização Social e Assistência
Técnica - Campo e Cidade

Práticas de Conservação da Água e Solo



+ 600 Sistemas de tratamento de esgoto



+ 500 Barraginhas e Caixas Secas



Restauração Florestal



+ 4 MIL hectares

+ 1.5 MIL nascentes protegidas e restauradas

+ 500 MIL Km de cercas construídas



+ 250 colaboradores diretos

+ 400 propriedades

57 MIL hectares totais mobilizados



Restauração Florestal



Complexidade topográfica e de degradação das áreas de passíveis de restauração

Restauração Florestal



Áreas como essa do São Mário, estão finalizando o ciclo do PSA e a tendência é que os produtores abram as cercas para inserir o gado.

Agricultura Regenerativa

Campo Escola para manejo
e vivência de alunos e
agricultores

Formação de 35 alunos
por ano em Sistemas
Agroflorestais



Educação e Capacitação



Através da Associação INCUBA, o CIAAT atua ativamente na formação e capacitação de estudantes, agricultores e pessoas que desejam buscar conhecimento para o campo.

Qual futuro buscamos

Projetos conectados com a realidade do território, articulados em rede, buscando unir a restauração da paisagem e recuperação de mananciais a produtividade e geração de renda no campo.



VISITE NOSSAS REDES
ciaat.org.br
[@ciaatgv](https://www.instagram.com/ciaatgv)



Guilherme Freitas
Relações Institucionais
(33) 99864-8215
guilherme.freitas@ciaat.org.br