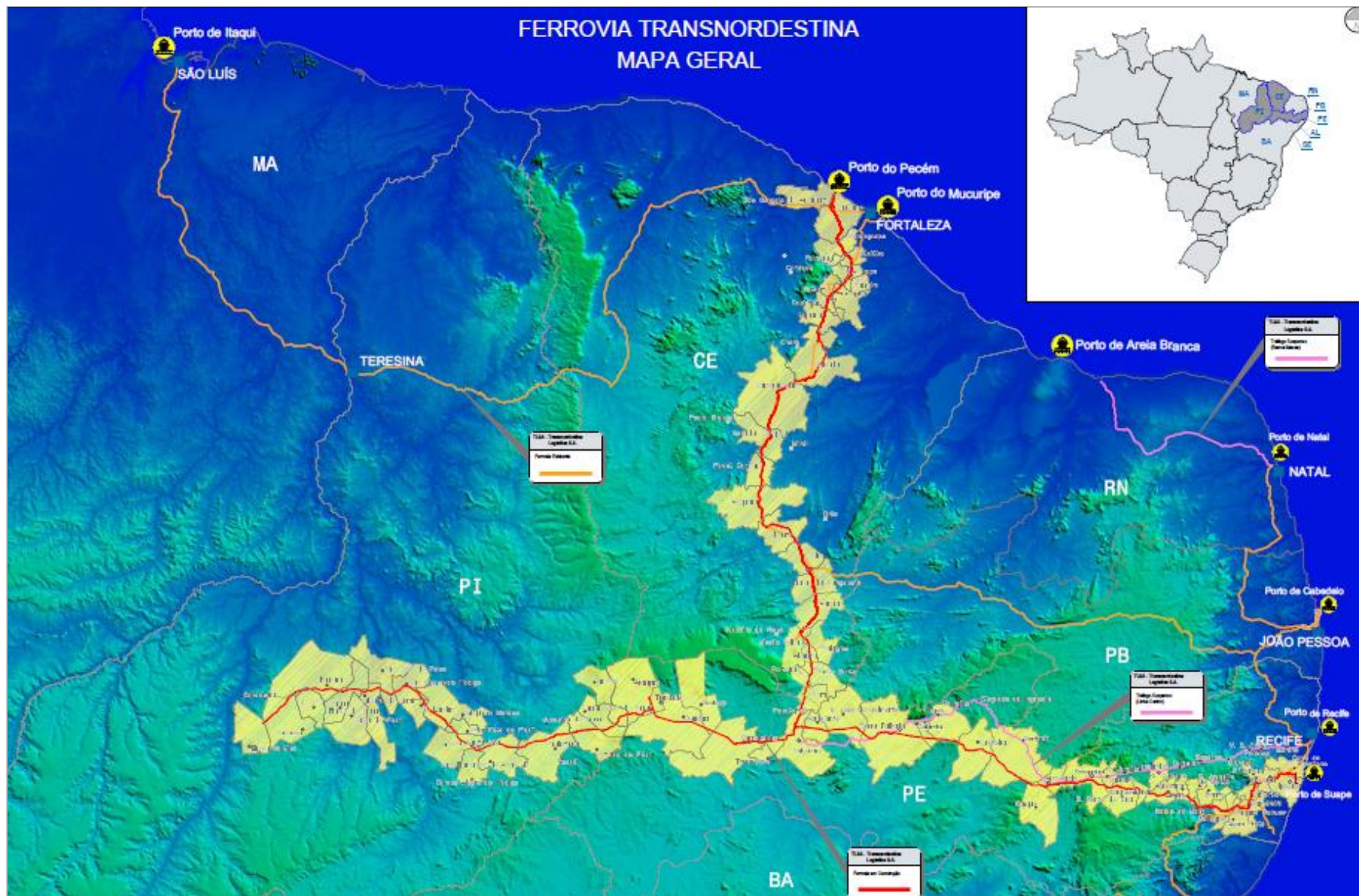


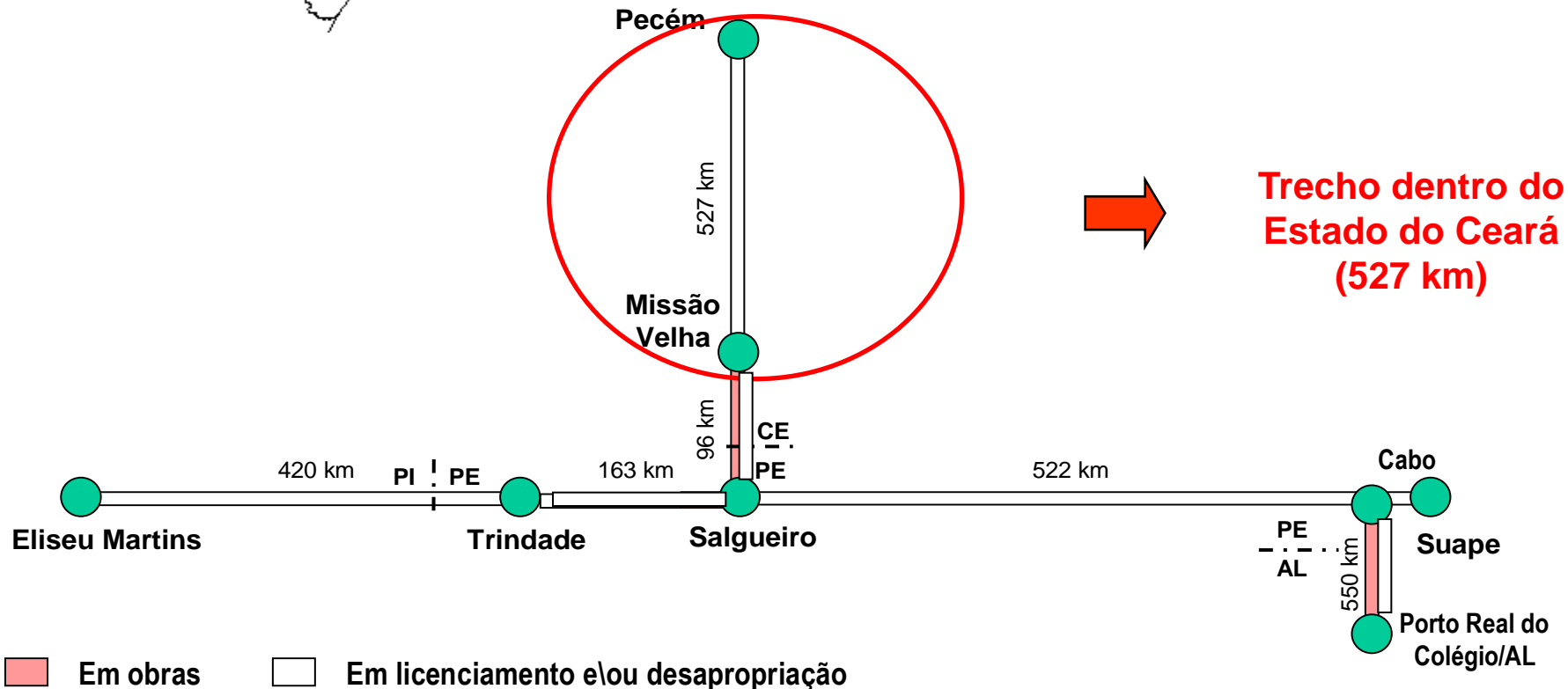
FERROVIA NOVA TRANSNORDESTINA ESTADO DO CEARÁ



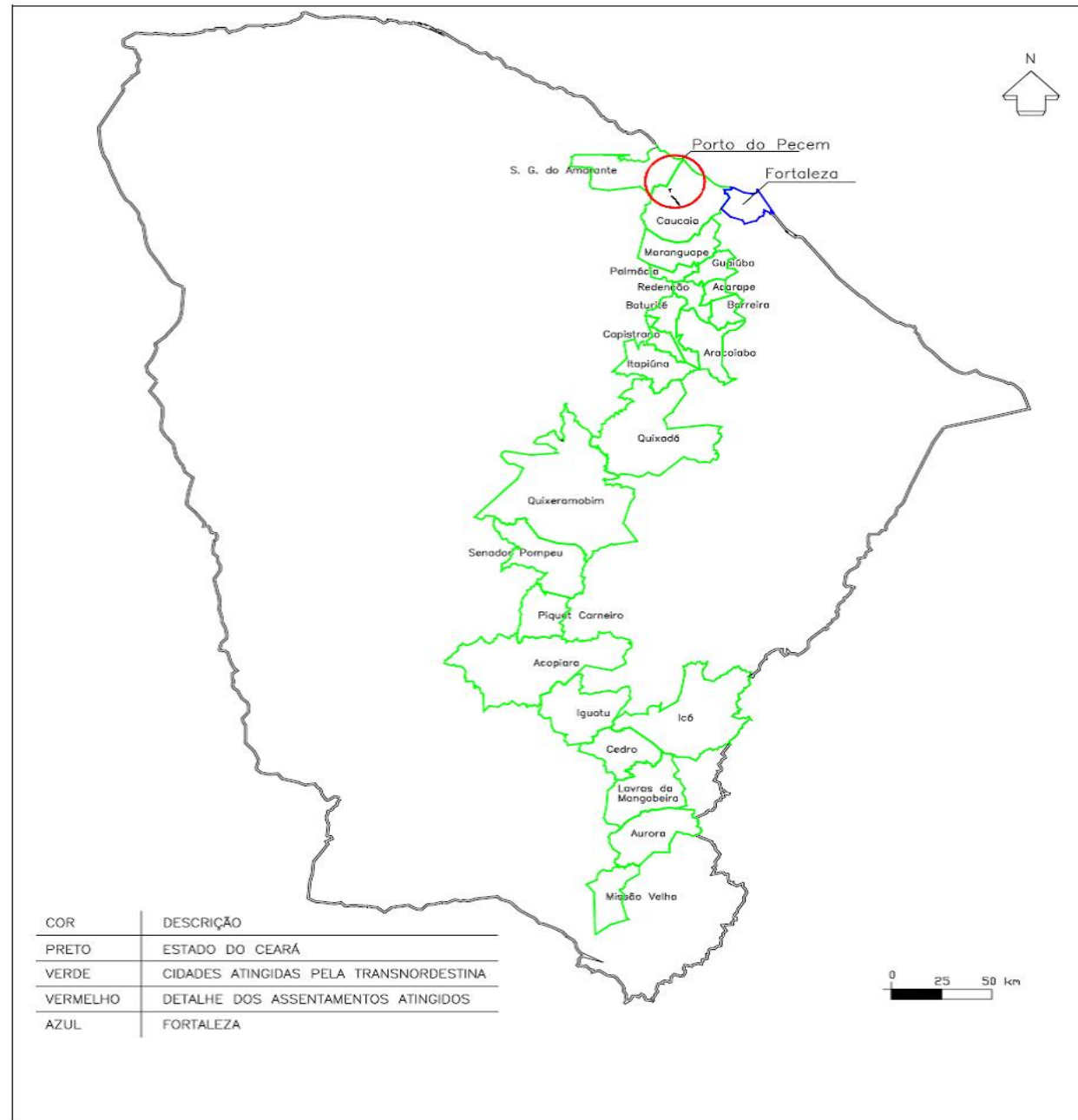
FERROVIA TRANSNORDESTINA MAPA GERAL



Ferrovia Nova Transnordestina



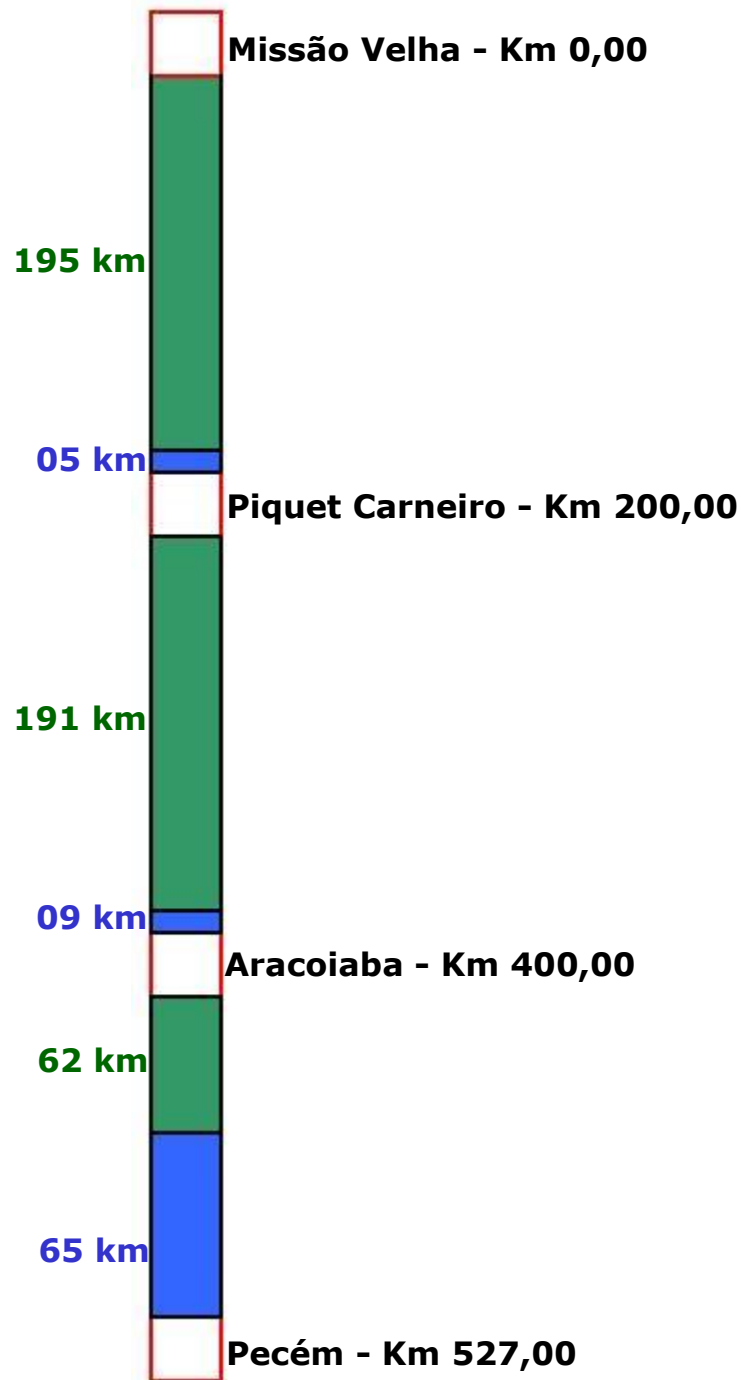
Municípios do Ceará beneficiados com a implantação da Ferrovia Transnordestina



TRECHOS POR EXTENSÃO(KM) LIBERADOS NO ESTADO DO CEARÁ

 Trecho liberado para obra com imissão de posse: Total de 448 km

 Aguardando liberação para obra: 79 km



RESUMO - DESAPROPRIAÇÕES NOVA TRANSNORDESTINA NO CEARÁ - FEVEREIRO/2016

TRECHO	SEGMENTO PROJETO	MUNICÍPIOS	TOTAL		IMISSÃO DE POSSE CUMPRIDA	
			TOTAL DE LAUDOS	EXTENSÃO em KM	EXTENSÃO em KM	PERCENTUAL %
MISSÃO VELHA / PIQUET CARNEIRO 200,00Km	MVP-01	MISSÃO VELHA / LAVRAS DA MANGABEIRA	755	50,000	49,952	99,90%
	MVP-02	LAVRAS DA MANGABEIRA / ICÓ		50,000	49,467	98,93%
	MVP-03	ICO / ACOPIARA		50,000	49,976	99,95%
	MVP-04	ACOPIARA / PIQUET CARNEIRO		50,000	45,760	91,52%
SUBTOTAL			755	200,000	195,155	97,58%
PIQUET CARNEIRO / ARACOIABA 200,00Km	MVP-05	PIQUET CARNEIRO / QUIXERAMOBIM	371	50,000	50,000	100,00%
	MVP-06	QUIXERAMOBIM / QUIXADÁ		50,000	50,000	100,00%
	MVP-07	QUIXADÁ		50,000	50,000	100,00%
	MVP-08	QUIXADÁ/ ARACOIABA		50,000	41,243	82,49%
SUBTOTAL			371	200,000	191,243	95,62%
ARACOIABA / PORTO DO PECÉM 126,575Km	MVP-09	ARACOIABA / GUAIÚBA	291	50,000	32,009	58,71%
	MVP-10	GUAIÚBA / PÉCEM		50,000	7,185	14,37%
	MVP-11	PÉCEM / KM 526,575		26,575	23,229	87,41%
SUBTOTAL			291	126,575	62,422	49,32%
TOTAL			1417	526,575	448,820	85,23%



DATAS MARCO DO PROJETO DA TRANSNORDESTINA NO ESTADO DO CEARÁ

- ✓ **ABR/08** - Firmado Convênio de Cooperação Técnica e Financeira para desapropriação da Faixa de Domínio da Transnordestina entre DNIT e Governo do Estado do Ceará, por meio da sua Secretaria de Infraestrutura, tendo como intervenientes, a Companhia Cearense de Transportes Metropolitanos - Metrofor e a Companhia Ferroviária do Nordeste - CFN(atual Transnordestina Logística S.A.)
- ✓ **JUN/09** - Contratadas as duas empresas que ficariam responsáveis pela elaboração dos laudos de avaliação dos imóveis atingidos pela ferrovia.
- ✓ **AGO/09** - Por meio de Carta Oficial, a CFN (Companhia Ferroviária do Nordeste) solicita a suspensão do processo de desapropriação nos trechos de APAS e MONÓLITOS, conforme recomendações do IPHAN e do IBAMA.
- ✓ **JAN/10** - Dá-se início ao processo de desapropriação dos imóveis atingidos pelo projeto, começando pelos municípios de Missão Velha, Aurora e assim, sucessivamente.
- ✓ **AGO/10** - Assinatura da Ordem de Serviço para dar início às obras da Transnordestina
- ✓ **NOV/10** - Por meio de Carta Oficial, a TLISA - Transnordestina Logística S.A. (antiga CFN) solicita a suspensão do processo de desapropriação no trecho entre o km 176 + 900 e o km 185 + 800 (Mudança de traçado - ajuste de largura da Faixa de Domínio), suspendendo assim 24 ações ajuizadas pela PGE.
- ✓ **MAI/11** - Por meio de Carta Oficial, a TLISA - Transnordestina Logística S.A (antiga CFN) solicita a **continuidade** do processo de desapropriação nos dois trechos anteriormente suspensos (entre os km 176 + 900 e 185 + 800 e os trechos de APAS e Monólitos), gerando um acréscimo de 272 laudos de desapropriação.

CONVÊNIO 283

O valor total para execução deste CONVÊNIO é de R\$ 14.833.386,93 (quatorze milhões oitocentos e trinta e três mil trezentos e oitenta e seis reais e noventa e três centavos), sendo R\$ 13.350.048,24 (treze milhões trezentos e cinquenta mil quarenta e oito reais e vinte e quatro centavos), referente à participação do DNIT e R\$ 1.483.338,69 (um milhão quatrocentos e oitenta e três mil trezentos e trinta e oito reais e sessenta e nove centavos) correspondentes à contrapartida mínima obrigatória do Governo do Estado do Ceará de 10% do valor total.

VALOR DO CONVÊNIO:	R\$ 14.833.386,93
Governo Federal (DNIT):	R\$ 13.350.048,24
Governo Estadual	R\$ 1.483.338,69



**GOVERNO DO
ESTADO DO CEARÁ**
Secretaria da Infraestrutura

GOVERNO FEDERAL
BRASIL
PÁTRIA EDUCADORA