




DIRETORIA DE INFRAESTRUTURA DA AERONÁUTICA

# Cessão Onerosa da área da Base Aérea de Santos (BAST)

## Aeroporto do Guarujá




# OBJETIVO



**Apresentar o processo da Cessão Onerosa da área da Base Aérea de Santos (BAST) e sua sinergia com o projeto do Aeroporto Civil-Metropolitano do Guarujá**




**FORÇA AÉREA BRASILEIRA**  
*Asas que protegem o País*

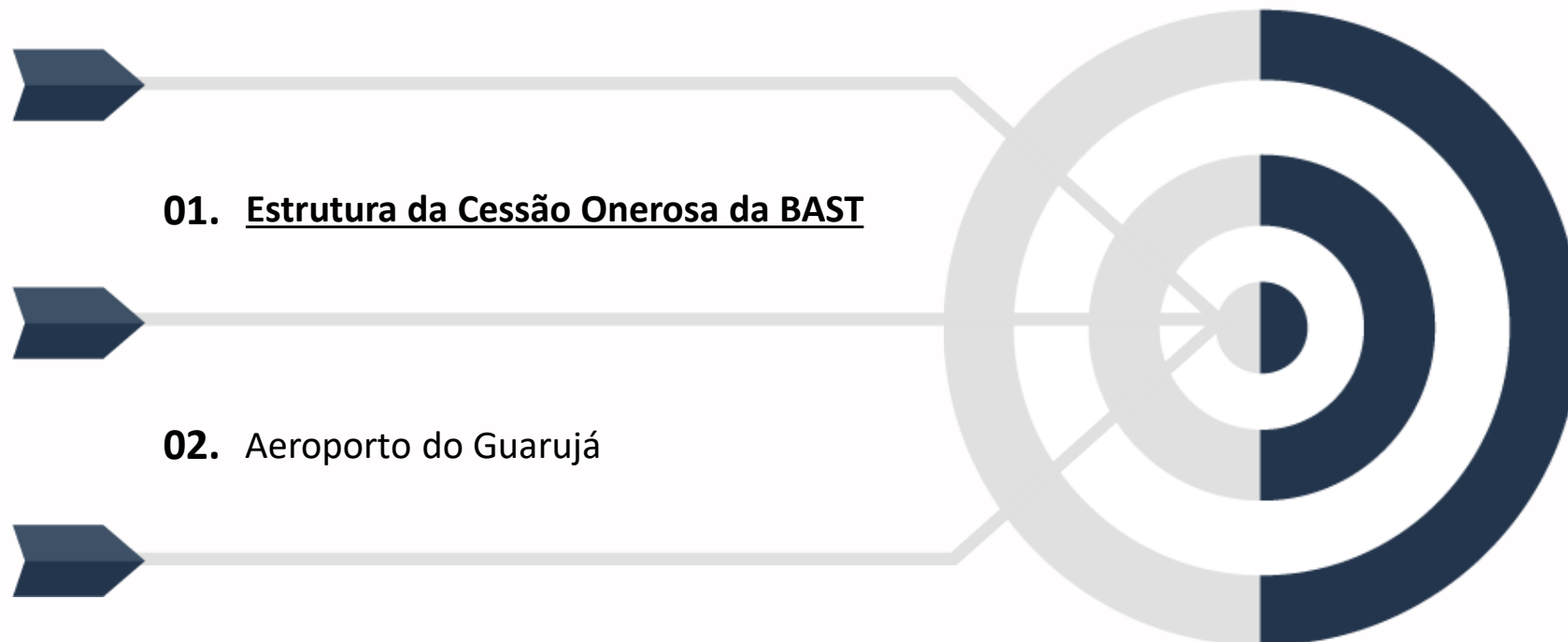


# ROTEIRO






# ROTEIRO







# 01. Estrutura Cessão Onerosa da BAST



## Base Aérea de Santos



## Obras de interesse do COMAER

Reforma do Prédio do COMAER no Rio de Janeiro/RJ

Construção de PNR - Blocos 3, 4 e 5 PASP para Graduados em São Paulo/SP

Construção de PNR - Blocos 20, 21 PASP para Oficiais em São Paulo/SP

Construção de PNR - Bloco A SQN 204 em Brasília/DF

Construção de PNR - Bloco B SQN 204 em Brasília/DF

Construção de PNR - Bloco D SQN 204 em Brasília/DF

Construção de PNR - Bloco E SQN 204 em Brasília/DF

Construção de PNR - Bloco F SQN 204 em Brasília/DF

Recuperação dos pavimentos aeroportuários de SBMN

**Construção da Nova Via de Acesso da BAST**

Recuperação dos pavimentos aeroportuários de SBSM

**Relocação do Terminal Provisório de Passageiros do Aeroporto do Guarujá**

**Construção de novas redes elétrica, de água e de esgoto da BAST**

Construção do Muro de Contenção da BAST

**Relocação do Portão e Alojamento da Guarda**

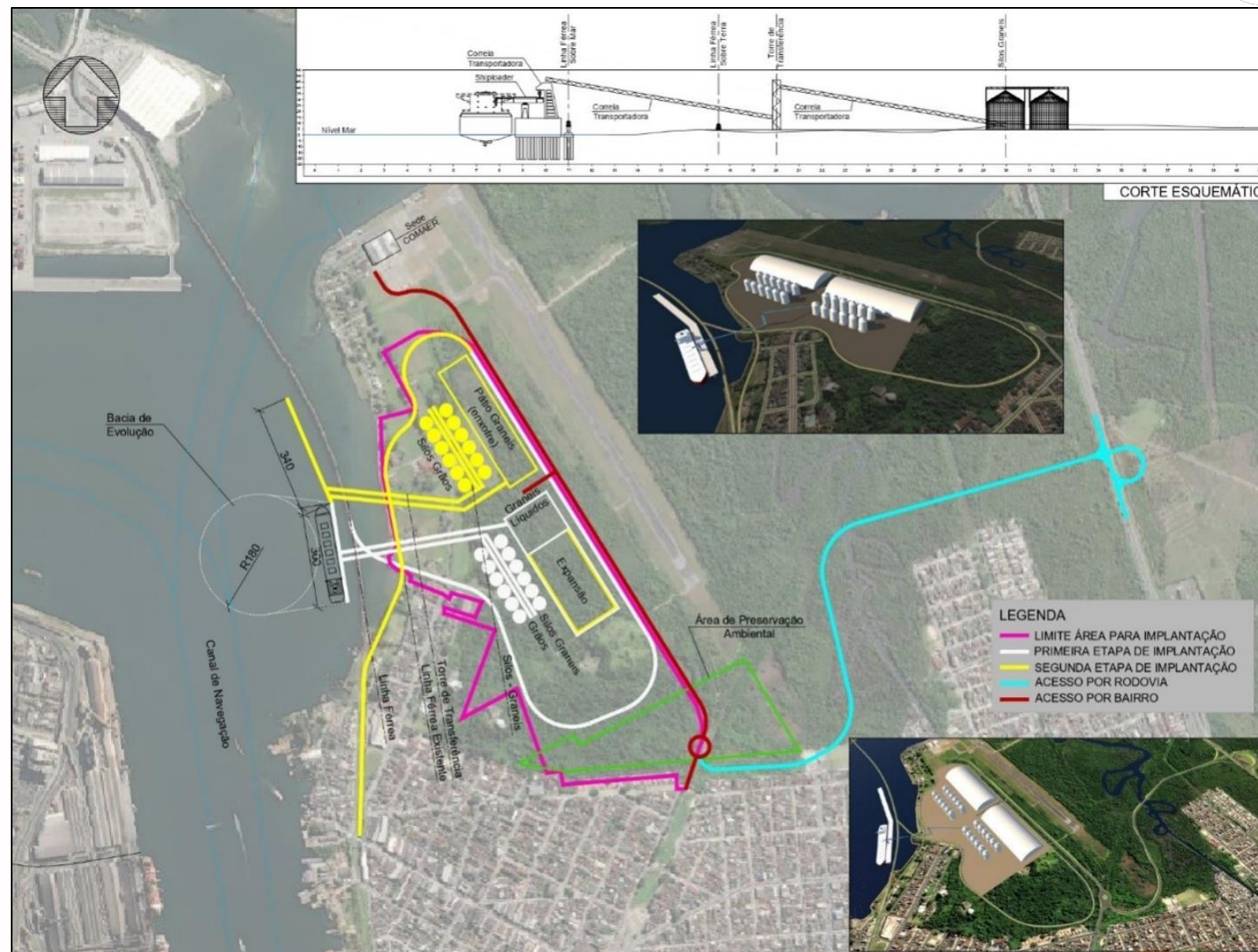
Recuperação dos pavimentos aeroportuários militares de SBCG


Arruamento entre os Blocos de PNR na SQN 204 em Brasília/DF

**Construção do Muro Perimetral da BAST**

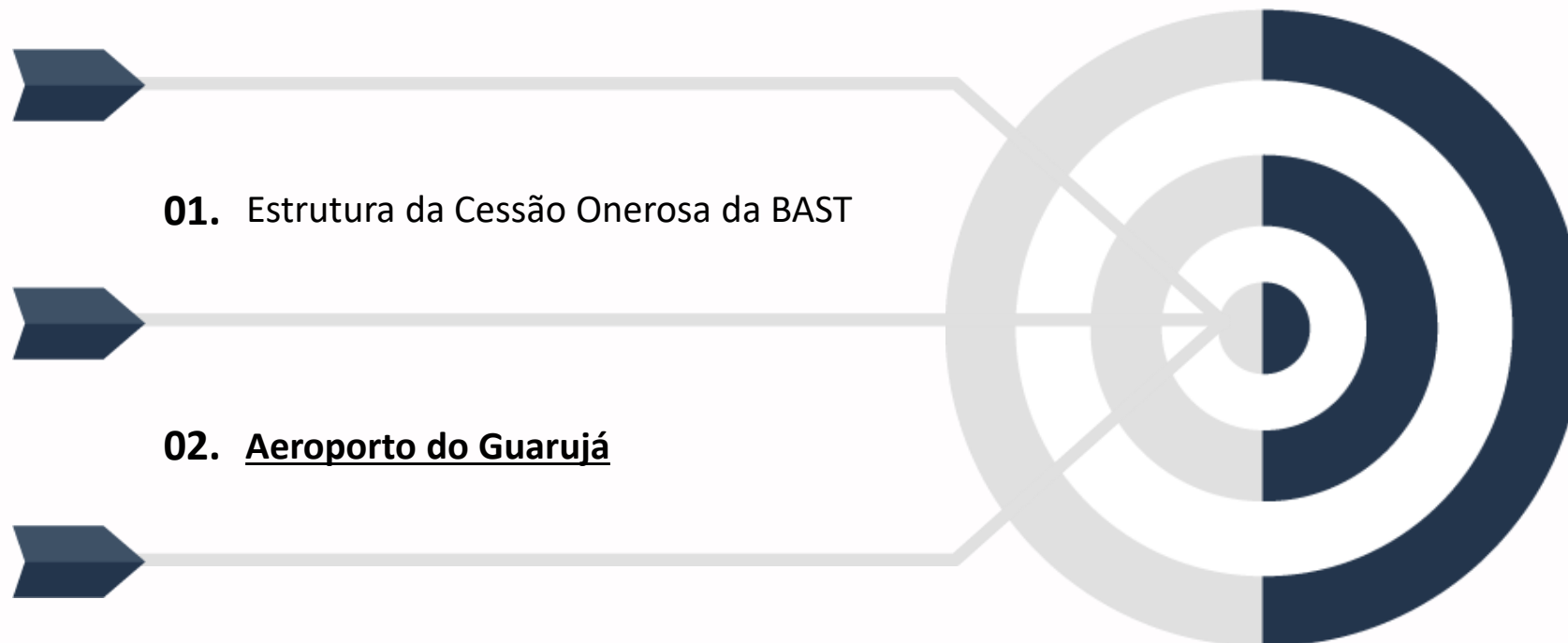


# 01. Estrutura Cessão Onerosa da BAST





# ROTEIRO






## 02. Aeroporto do Guarujá



FORÇA AÉREA BRASILEIRA  
*Asas que protegem o País*








## 02. Aeroporto do Guarujá

Início da obra: 25 MAR 2025

Término da obra: 25 MAR 2026








## 02. Aeroporto do Guarujá






## 02. Aeroporto do Guarujá



FORÇA AÉREA BRASILEIRA  
*Asas que protegem o País*








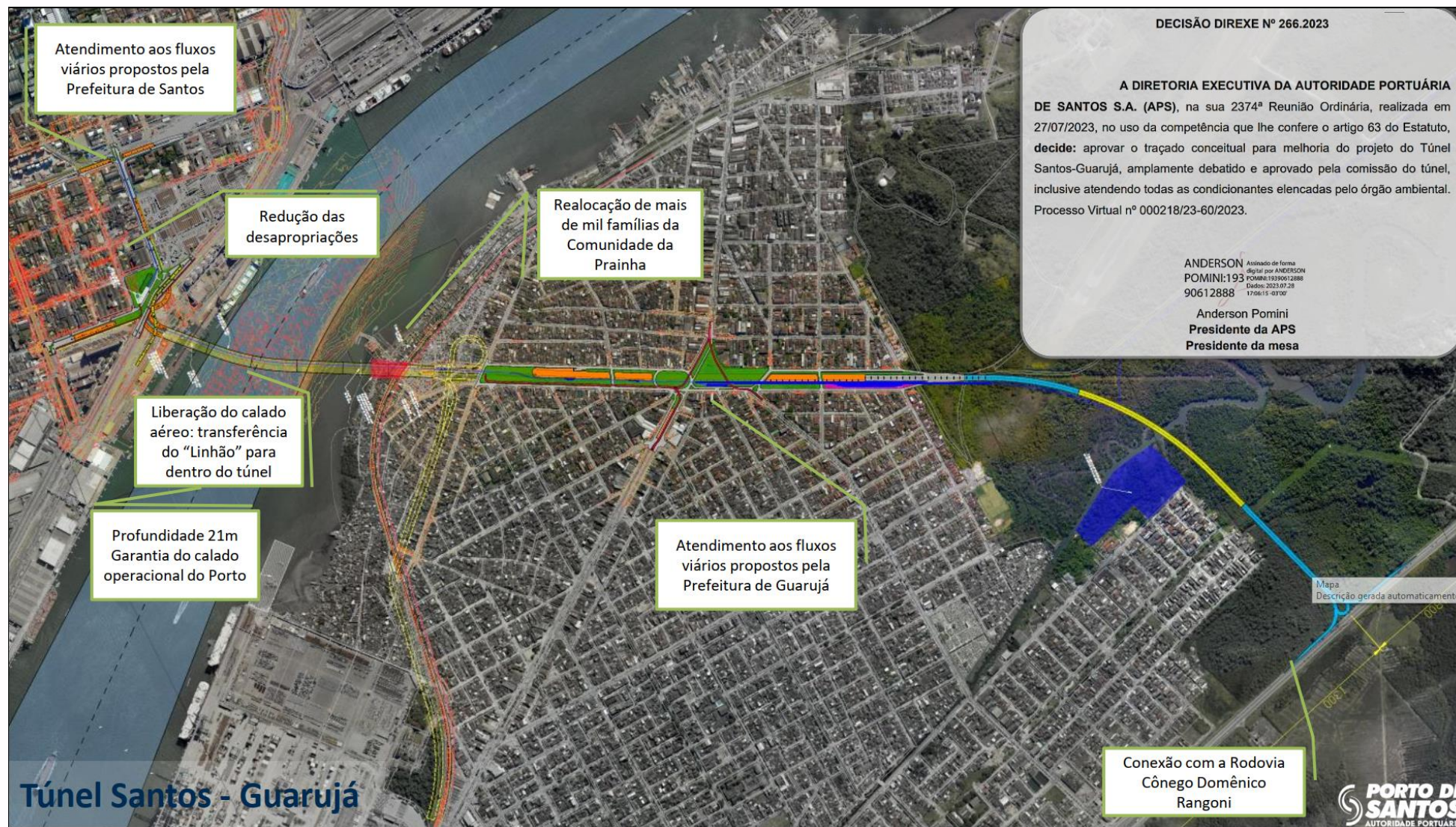
## 02. Aeroporto do Guarujá








## 02. Aeroporto do Guarujá







## 02. Aeroporto do Guarujá



A. Hangar Militar;


B. Pátio Sul;

C. Via de Acesso perimetral de acesso ao TPS;

D. Posicionamento proposto pela FAB para o TPS – Fase 02;

E. Estacionamento para passageiros e funcionários; e


F. Área de Expansão.



# ROTEIRO



# OBJETIVO



**Apresentar o processo da Cessão Onerosa da área da Base Aérea de Santos (BAST) e sua sinergia com o projeto do Aeroporto Civil-Metropolitano do Guarujá**



**FORÇA AÉREA BRASILEIRA**  
*Asas que protegem o País*