

# PROJETOS DE PARCERIAS

## RODOVIAS FEDERAIS

*Secretaria Nacional de  
Transportes Terrestres  
Departamento de Transporte  
Rodoviário*

# Carteira de Projetos – Rodovias

## Números da Carteira Rodoviária

**Investimentos previstos** R\$ 150,66 bilhões, pelo menos

**Extensão a ser leiloada** 21.482,57 Km

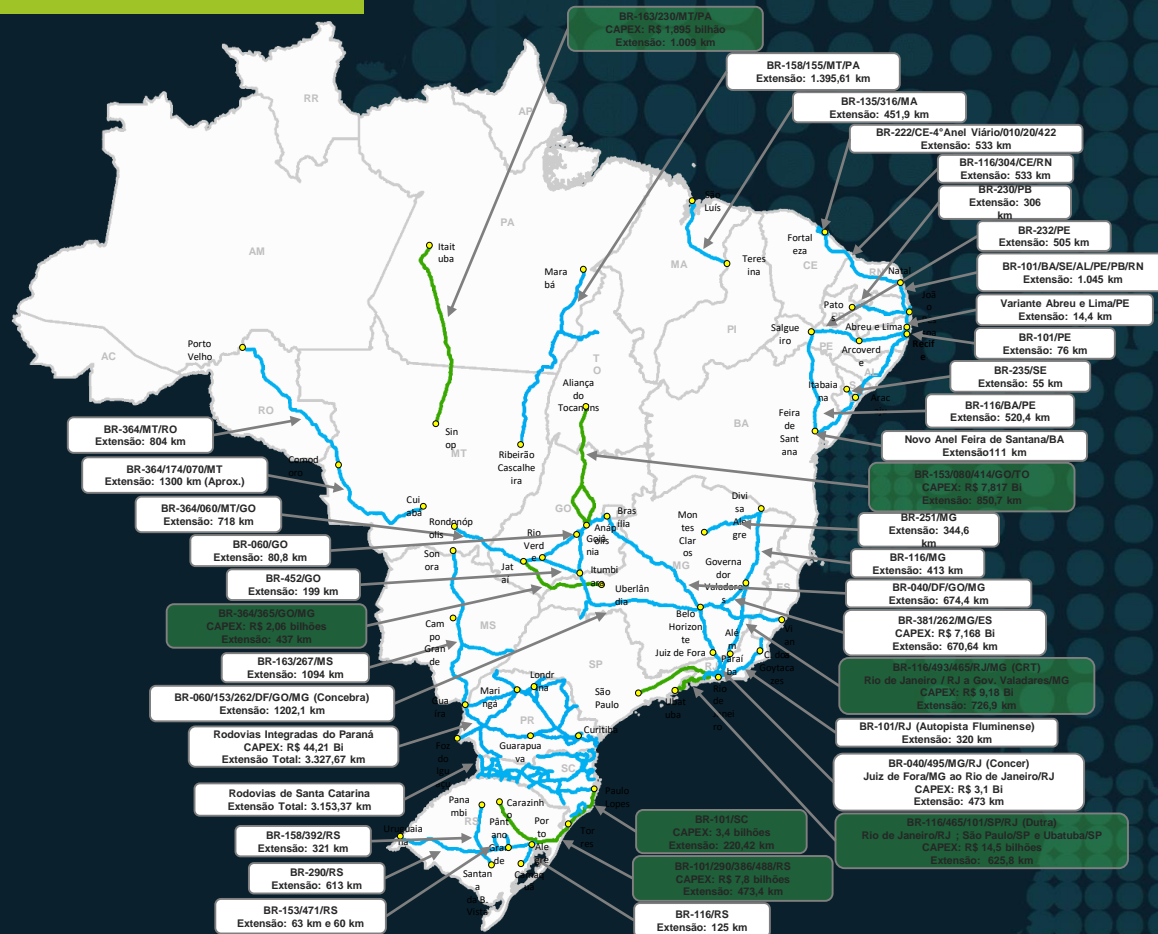
**Leiloado/ Contrato assinado**  
 BR-101/290/386/448/RS (RIS)  
 BR-364/365/GO/MG  
 BR-101/SC  
 BR-153/080/414/GO/TO  
 BR-163/262/MT/PA  
 BR-116/465/101/SP/RJ (Dutra)  
 BR-116/493/465/RJ/MG (CRT)  
**R\$ 46,192 bilhões**  
**4.343,22 km**

**Investimentos total** R\$ 187,672 bilhões, pelo menos

**Extensão total (leiloados + a leiloar)** 25.098,89 Km

## Projetos

- Concessões existentes/leiloados (2019/2022)
- Qualificados

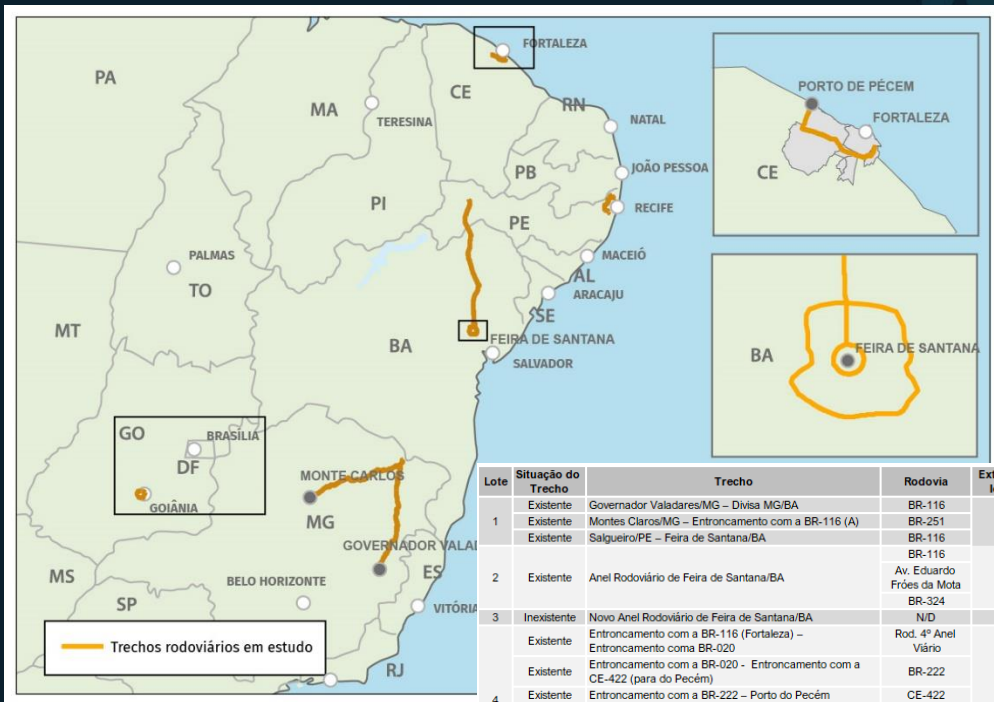


# Contratação BNDES – 6.700 km



Rodovias	• 6.700 km
Trecho	• Lotes Centro-Oeste e Norte • Lote Rio Grande do Sul • Lotes Nordeste
Extensão total	• 6.700 km
Tráfego	• Em estudo
CAPEX (REIDI)	• Em estudo
OPEX	• Em estudo
Prazo de concessão	• 30 anos
Modalidade	• Leilão
Modelo	• Híbrido, menor tarifa (Des. Max: xx%) com maior valor de outorga fixa

# Contratação BNDES – 1.646 km



Lote	Situação do Trecho	Trecho	Rodovia	Extensão do lote (km)
1	Existente	Governador Valadares/MG – Divisa MG/BA	BR-116	757,6
	Existente	Montes Claros/MG – Entroncamento com a BR-116 (A)	BR-251	
	Existente	Salgueiro/PE – Feira de Santana/BA	BR-116	
2	Existente	Anel Rodoviário de Feira de Santana/BA	BR-116	520,4
	Existente		Av. Eduardo Fróes da Mota BR-324	
3	Inexistente	Novo Anel Rodoviário de Feira de Santana/BA	N/D	111
	Existente	Entroncamento com a BR-116 (Fortaleza) – Entroncamento com a BR-020	Rod. 4º Anel Viário	
4	Existente	Entroncamento com a BR-020 - Entroncamento com a CE-422 (para do Pecém)	BR-222	85,8
	Existente	Entroncamento com a BR-222 – Porto do Pecém	CE-422	
	Existente	Entroncamento com a BR-222 (Nova Metrópole – Jurema) - Entroncamento com a CE-085 (Tabapuazinho)	CE-020	
	Existente	Entroncamento com a BR-116 - Entroncamento com a CE-025	CE-010	
	Inexistente	Anel Viário de Goiânia/GO	BR-060	
5	Inexistente	Anel Viário de Goiânia/GO	BR-060	80,8
6	Inexistente	Contorno de Recife/PE	BR-101	76
7	Inexistente	Variante Abreu e Lima/PE	N/D	14,4
<b>TOTAL</b>				<b>1.646,00</b>

Lotes

• Lotes 1 a 7

Rodovias

- Lote 1 - BR-116/251/MG
- Lote 2 - BR-116/BA/PE
- Lote 3 - Novo Anel de Feira de Santana – *greenfield*
- Lote 4 – Contorno de Fortaleza e Acesso a Pecém - BR-020/222/CE e CE-010/155
- Lote 5 - Contorno de Goiânia – trecho *greenfield*
- Lote 6 - Arco de Recife – *greenfield*
- Lote 7 - Variante Abreu e Lima – *greenfield*

Extensão total

• 1.646 km

Tráfego

• Em estudo

CAPEX (REIDI)

• Em estudo

OPEX

• Em estudo

Tarifas

• Em estudo

# Contratação BNDES – Lotes Nordeste



LOTE NORDESTE				
Lote	Extensão	Capex	Trechos	Referencias
Lote NE 1	339 km	R\$ 2,85 Bi	BR-235	Itabaiana/Aracajú/Feira de Santana
Lote NE 2	482 km	R\$ 4,28 Bi	BR-101	Recife/Aracajú
Lote NE 3	508 km	R\$ 4,88 Bi	BR-232	Recife/Salgueiro
Lote NE 4	410 km	R\$ 4,70 Bi	BR-230/101	Patos/João Pessoa/Recife
Lote NE 5	732 km	R\$ 4,73 Bi	BR-116/304/101	Fortaleza/Natal/João Pessoa

**Lote** • Nordeste – Em Estudo

**Rodovias** • BR-101/BA/SE/AL/PE/PB/RN/CE  
• BR-116/CE  
• BR-235/SE  
• BR-232/PE  
• BR-230/PB  
• BR-304/CE

**Extensão total** • 2.471 km (total)

**Tráfego** • Em estudo

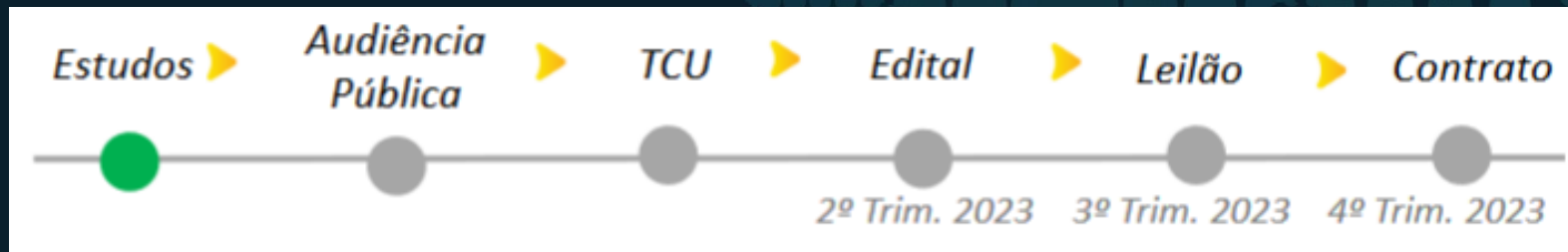
**CAPEX (REIDI)** • Em estudo

**OPEX** • Em estudo

**Tarifas** • Em estudo

# Rodovias – Carteira de Projetos - Cronograma

*Lotes Nordeste e 1.646 km*



# #concretiza BRASIL

**DTRod**

MINISTÉRIO DA  
INFRAESTRUTURA



PÁTRIA AMADA  
**BRASIL**  
GOVERNO FEDERAL