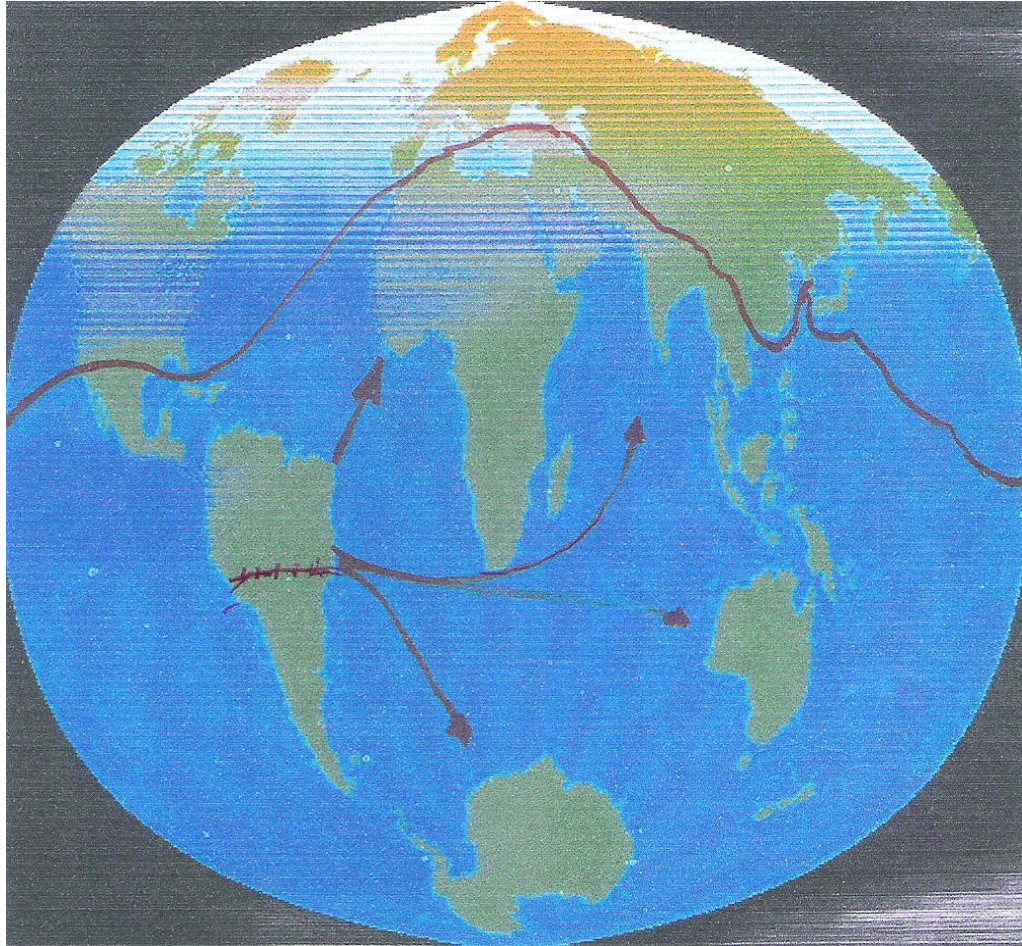


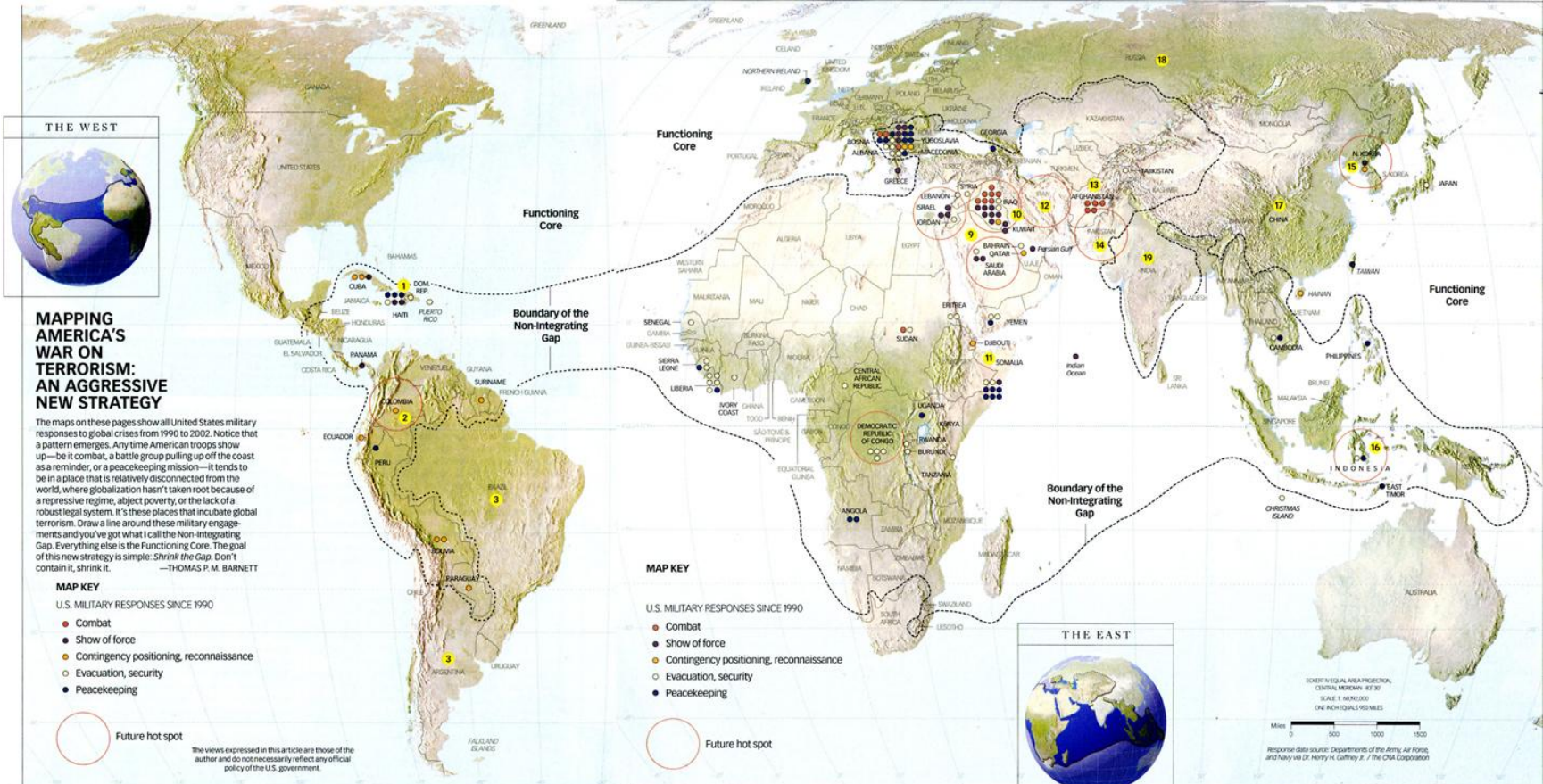
# Aspectos históricos e desafios da integração na faixa de fronteira

Prof.Dr. André Roberto Martin  
Livre-docente em Geografia Política  
DG-FFLCH-USP



# Panorama geoestratégico global

- Disjuntiva geoestratégica: Monopolaridade planejada x Multipolaridade anárquica.
- Momento geohistórico: re-colonização do Sul pelo Norte. Violação das fronteiras.
- Problema: novos Estados são novas fronteiras políticas numa economia mundial sem fronteiras?
- Solução: relatividade do novo e do velho no fenômeno fronteiro, do positivo e do negativo



### MAPPING AMERICA'S WAR ON TERRORISM: AN AGGRESSIVE NEW STRATEGY

The maps on these pages show all United States military responses to global crises from 1990 to 2002. Notice that a pattern emerges. Any time American troops show up—be it combat, a battle group pulling up off the coast as a reminder, or a peacekeeping mission—it tends to be in a place that is relatively disconnected from the world, where globalization hasn't taken root because of a repressive regime, abject poverty, or the lack of a robust legal system. It's these places that incubate global terrorism. Draw a line around these military engagements and you've got what I call the Non-integrating Gap. Everything else is the Functioning Core. The goal of this new strategy is simple: Shrink the Gap. Don't contain it, shrink it. —THOMAS P. M. BARNETT

#### MAP KEY

- U.S. MILITARY RESPONSES SINCE 1990
- Combat
  - Show of force
  - Contingency positioning, reconnaissance
  - Evacuation, security
  - Peacekeeping



Future hot spot


The views expressed in this article are those of the author and do not necessarily reflect any official policy of the U.S. government.

#### MAP KEY

- U.S. MILITARY RESPONSES SINCE 1990
- Combat
  - Show of force
  - Contingency positioning, reconnaissance
  - Evacuation, security
  - Peacekeeping



Future hot spot



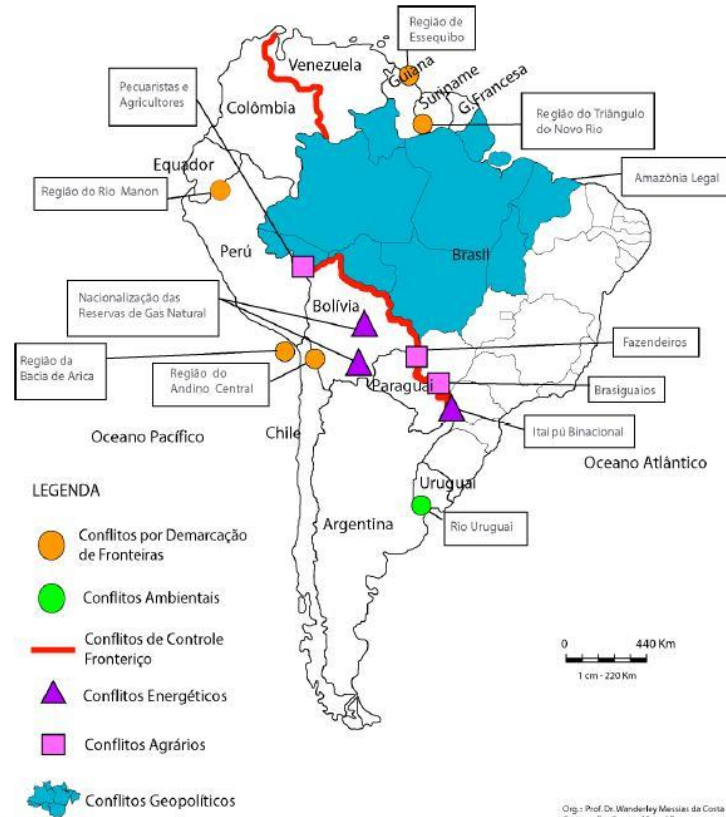
ROBERT H. TAYLOR AREA PROJECTION  
CENTRAL MERIDIAN: 48° 37'  
SCALE: 1:10,000,000  
ONE INCH EQUALS 160 MILES

Miles 0 500 1000 1500

Response data source: Departments of the Army, Air Force, and Navy via Dr. Henry H. Gaffney Jr., The Ohio Corporation

# Conflitos Fronteiriços na América do Sul

Diferentes manifestaciones de conflictos intermésticos latentes



Fuente: Messias da Costa, 2010.



- Cooperação ou presença militar norte-americana
- Possessões britânicas no Atlântico Sul
- Presença militar francesa
- Cooperação militar russa
- Cooperação militar chinesa

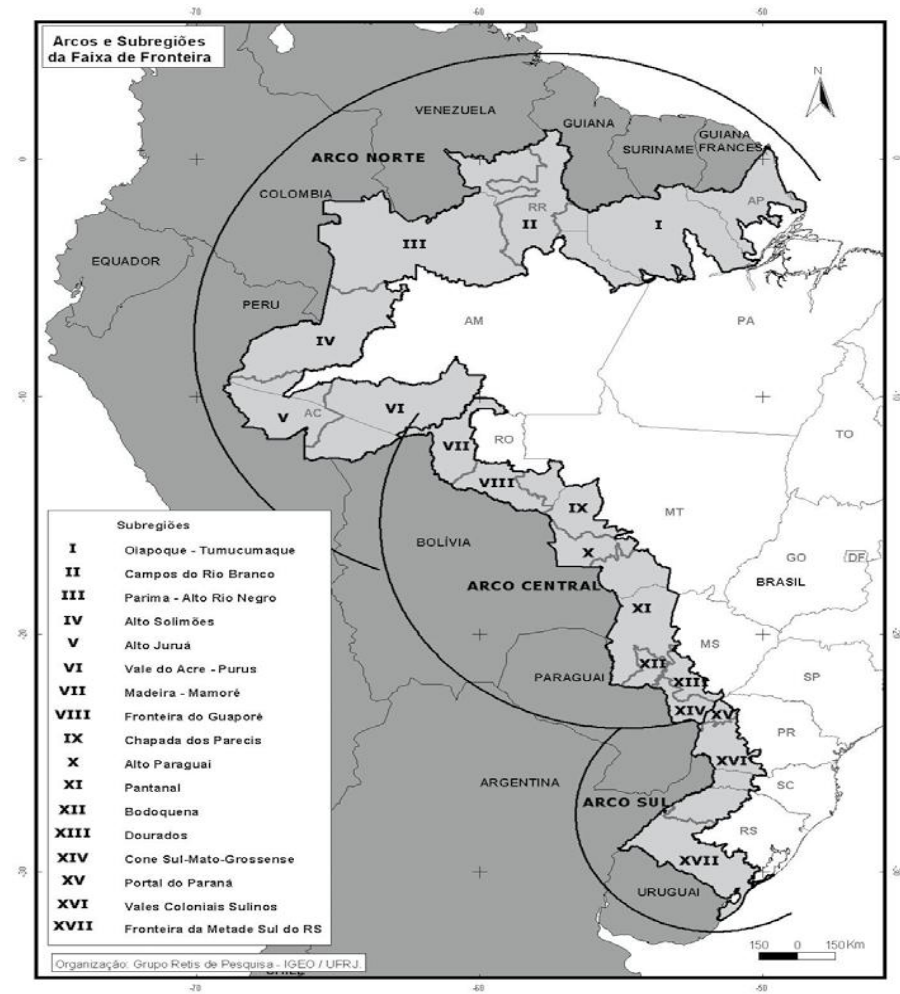
- Área de responsabilidade do USSOUTHCOM e da 4th US FLEET
- O "Arco de contenção" britânico

Traslado dos bombardeiros russos Tupolev Tu-160 pela costa sul-americana em 16 de setembro de 2008

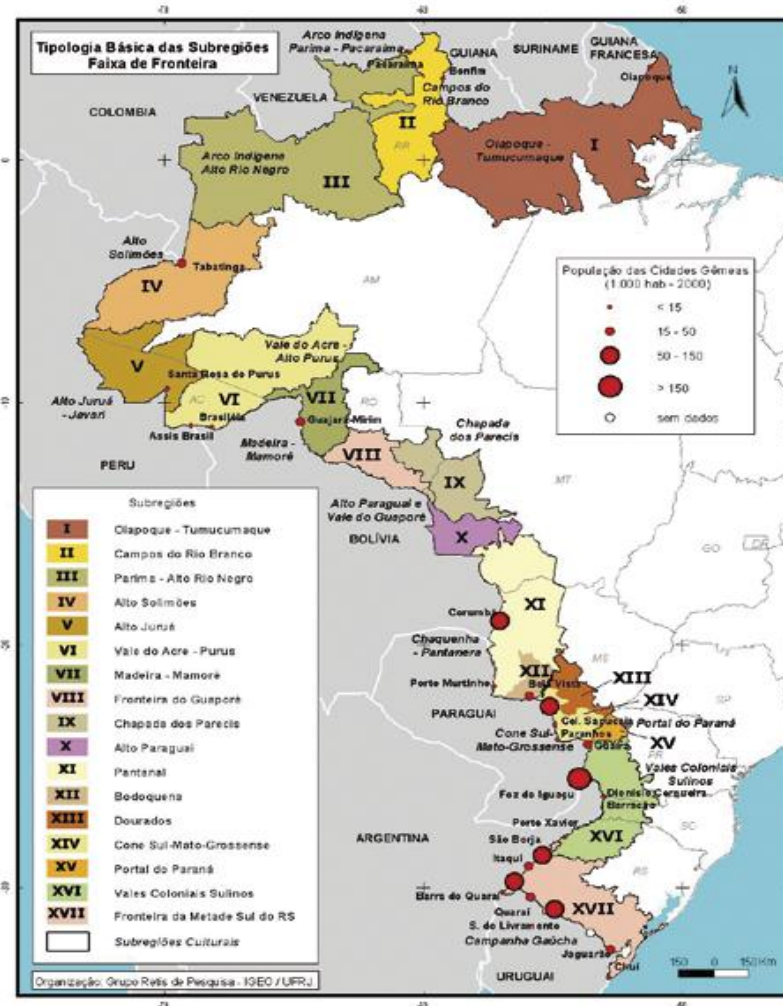
- n° 11 - "Vassily Seniko"
- n° 07 - "Aleksandr Molodchiy"

ESCALA 0 2000 Km

# Fronteiras terrestres:visão de conjunto

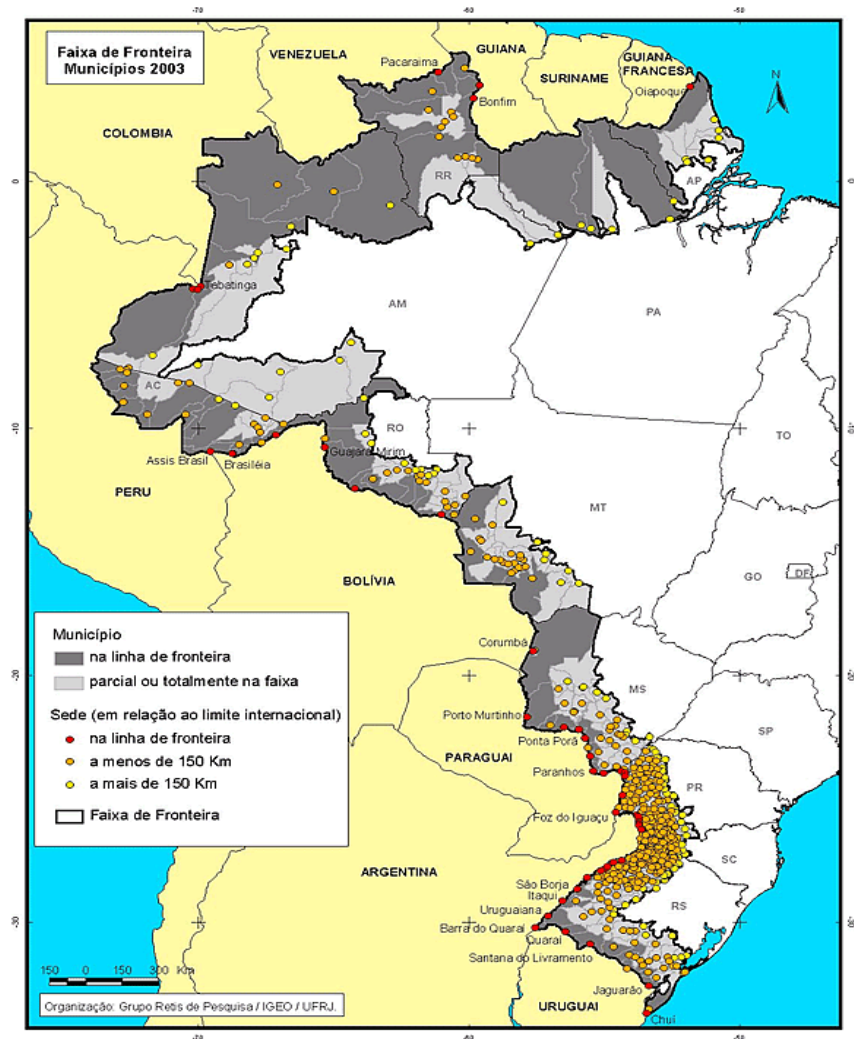


# Cidades-gêmeas: o desafio de compartilhar a democracia





# Densidade política: os municípios



# Conclusões

- 1- O novo é que a percepção de ameaça desloca-se da terra para o mar
- 2- Urge portanto o fortalecimento da Marinha, em particular, da força de submarinos, por um lado, e da integração regional por outro.
- 3- A finalização da ferrovia Santos-Arica unificaria o sub-continente.