

PND/END e LBD – JOGO DO PODER MUNDIAL

REFLEXOS PARA A DEFESA NACIONAL

BRASIL - INIMIGOS ?



BRASIL - AMIGOS ?



NÃO TEMOS INIMIGOS,
NEM AMIGOS , MAS
PARCEIROS E
COMPETIDORES.
O AMIGO DE HOJE, SERÁ
O COMPETIDOR
AMANHÃ.
SE A DISPUTA FOR POR
INTERESSES VITAIS,
PODERÃO SER NOSSOS
INIMIGOS.

GEOPOLÍTICA



Giovanni Bugni Lemes

<https://www.gestaoeducacional.com.br/geopolitica-o-que-e/>

QUEM TEM CERTEZA DE QUE O BRASIL NUNCA MAIS VAI TER UM CONFLITO ARMADO?

O JOGO do PODER MUNDIAL – AMAZÔNIA e ATLÂNTICO SUL

Reflexos para a Defesa Nacional

OBJETIVO - AVALIAR O JOGO DO PODER MUNDIAL E CONCLUIR SOBRE OS SEUS REFLEXOS PARA A DEFESA DO BRASIL (PND – END – **PMD –EMD**)

Relatório do Departamento de Defesa EUA de 1996

“para proteger e alcançar os interesses dos EUA, o governo [-] deve ter a capacidade de influir nas diretrizes e ações de outras nações.

Isto obriga que os EUA mantenham o seu envolvimento no exterior, especialmente nas regiões em que os interesses mais importantes dos EUA são ameaçados”.



Diplomacia sem armas é como música sem instrumentos.

Frederico II, “O Grande”, Rei da Prússia (1740-1786)

PND/END (2016) - PMD e EMD (2005)

PND: orienta a sociedade para reunir capacidades em nível nacional - garantir a soberania, a integridade e os objetivos nacionais.

Estabelece **OBJETIVOS NACIONAIS DE DEFESA (OND)** - preparo e emprego das Expressões do Poder Nacional em prol da Defesa do País.

END: orienta Nação e Estado nas questões de defesa, vinculando as ações das Expressões do Poder Nacional ao posicionamento do País para alcançar os **OND**.

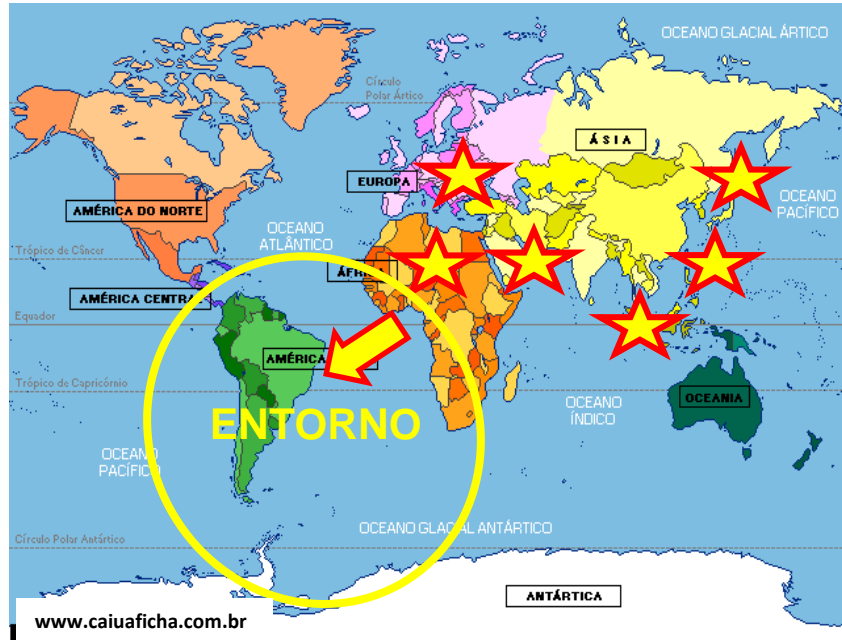
PMD: estabelece **OBJETIVOS** e **DIRETRIZES MILITARES DE DEFESA (OMD e DMD)** - preparo e emprego das capacidades militares para a Defesa do País, orientada aos **OND**.

EMD: orienta o planejamento estratégico e os planos operacionais das FA para a consecução dos **OMD**, em função de **HIPÓTESES DE EMPREGO**.

PMD/EMD: Ameaças Reais e Potenciais, Áreas de Defesa Prioritárias, Capacidades e Pjt de Estrutura, Dimensão e Articulação de Forças (Equipamentos, Armamentos, etc)

O JOGO do PODER: PROBLEMAS e AMEAÇAS das POTÊNCIAS GLOBAIS

CONFLITOS VINDO PARA O ENTORNO



Interesse Vital: manter / ampliar o Poder

- Altíssimo consumo de recursos
- Garantir globalmente o acesso
- Ação em áreas estratégicas mundiais

Objetivos: influência, controle ou presença áreas **riqueza** e ou **posição geoestratégica** - OM / CRIMEIA / GIBRALTAR

Estratégia: projetar poder, limitar a projeção de rivais e dificultar a ascensão de novos - **barreiras X CT e Mil**

Países nas regiões de disputas:
Conflitos e Soberania Limitada



ANE: OI, ONG
OT, OFT

HOJE a PRIORIDADE na PROJEÇÃO de PODER **não é** INVADIR É CONTROLAR / INFLUENCIAR sem OCUPAR = **PROBLEMAS / AMEAÇAS**

PROJEÇÃO POTÊNCIAS

se possível, não violar

Fronteiras Jurídicas

(Bônus sem Ônus)

FRONTEIRAS JURÍDICAS (FÍSICAS) - TRATADOS



<http://democraciapolitica.blogspot.com/2010/12/governo-admite-que-fronteiras-do-pais.html>



<https://eco4u.wordpress.com/tag/zona-economica-exclusiva/>



<http://ninja-brasil.blogspot.com/2010/09/espaco-aereo.html>

✓ **Controle/Influência:** recursos, finanças, comércio, serviços, CT, defesa, cultura acordos internacionais (TNP, TCM, DUDPI, Acordos Comerciais, CT, etc.).

✓ **Adesão:** negociação (opção), pressão, coação ou agressão.

Podem afetar: soberania e patrimônio e não a integridade territorial.

ESTRATÉGIA FOCA O FUTURO, NÃO APENAS O HOJE. VER PARA CRER É SUICÍDIO - **DNSI**

HISTÓRIA e AMAZÔNIA: O BRASIL NÃO APRENDEU QUE ---

Região rica + vazio de poder + população segregada + sob liderança ligada a potências alienígenas ou a ANE + desnacionalizada = perda de soberania e ou integridade territorial a despeito do direito internacional.

TIs / UCs na Calha Norte do Rio Amazonas, particularmente, em Roraima.

✓ Espanha (3/4 Brasil), Bolívia (Acre), Sérvia (Kosovo) e Ucrânia (Leste).



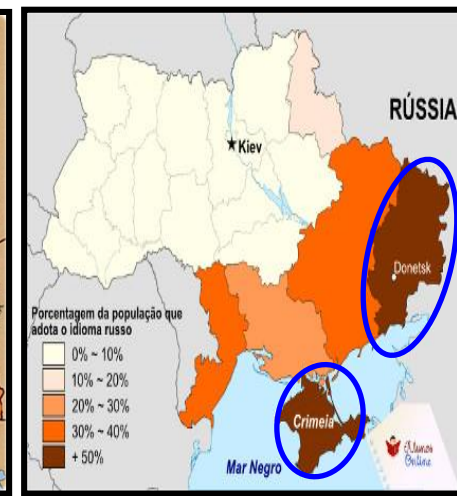
<https://www.coladaweb.com/historia/tratado-de-tordesilhas>



<https://br.pinterest.com/darrienprice/maps/>



<https://www.guiageo-europa.com/mapas/yugoslavia.htm>



<https://www.preparaenem.com/geografia/russia-ucrania-disputa-pela-crimeia.htm>

Erros / Omissões hoje = desastres geopolíticos após décadas (TE)

REGIÃO RICA + POSIÇÃO ESTRATÉGICA + INTERESSE de POTÊNCIAS e ANE +

**FATORES/ATORES
de AMEAÇAS**

**DESAFIO: PROJETO
de ESTADO**

VULNERABILIDADES

**VAZIO
POPULACIONAL**

**ESTADO
AUSENTE**

**MAL
INTEGRADA**

**POUCO
DESENVOLVIDA**

VAZIO de PODER

**FRAQUEZA
MILITAR**

**POVOAR - DESENVOLVER
PRESERVAR - INTEGRAR
CONTROLAR - DEFENDER**

**DECISÕES SUBMISSAS a
PRESSÕES EXTERNAS (1989)**

**AGENDAS INDÍGENA e
AMBIENTAL "HÍBRIDAS"**



TERRAS INDÍGENAS (TI) e UNIDADES de CONSERVAÇÃO (UC)

UNIDADES DE CONSERVAÇÃO (UCs) E TERRAS INDÍGENAS (TIs)

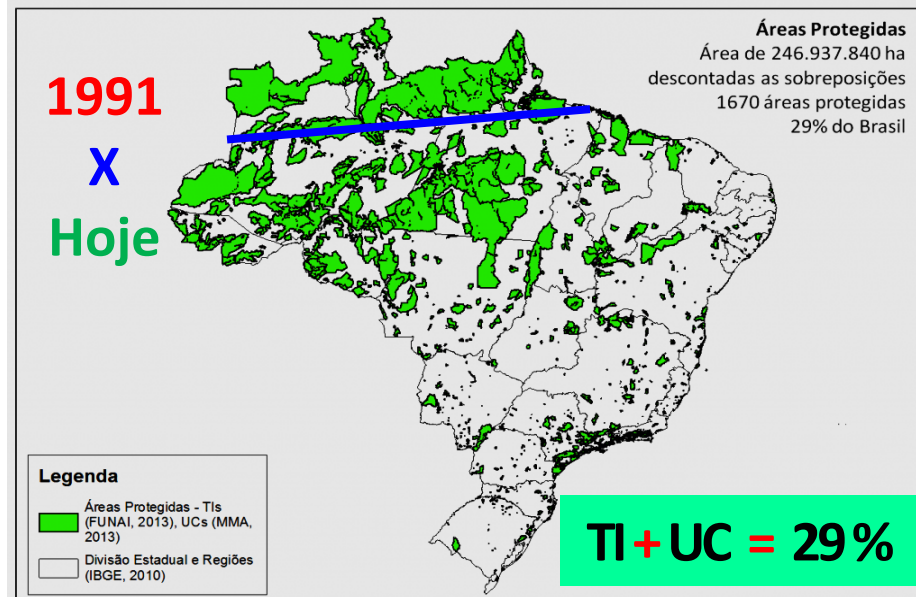


FIGURA 5: Repartição espacial das áreas legalmente atribuídas às unidades de conservação e terras indígenas no Brasil

PRESSÕES INTERNAS E EXTERNAS

Senador Mozarildo Cavalcanti (Diário do Senado, 23-09-2005, p. 31758):

“O Presidente Lula [em nossa] última audiência [-] disse que **estava sendo pressionado pela USP, OEA e pelas ONGs europeias**”.

TI / UC em 2 ou 3 PAÍSES
PRESSÃO GESTÃO COMPARTILHADA

30 anos TI e UC - CORREDOR TRIPLO “A”



PRESSÕES POLÍTICAS, SOCIAIS,
ECONÔMICAS. **NÃO MILITARES**

CESSÃO VOLUNTÁRIA SOBERANIA

O INDÍGENA NUNCA FOI AMEAÇA

Declaração Universal dos Direitos dos Povos Indígenas (ONU 2007)

1. Autogoverno e livre determinação da condição política.
2. Instituições políticas e sistemas jurídicos próprios.
3. Pertencer a uma comunidade ou “nação indígena”.
4. **Vetar** atividades militares nas TIs (Faixa de Fronteiras).
5. **Recusar** medidas legislativas / administrativas nas TIs.

TI
608

CN não
deliberou

Art. 46: garante integridade territorial e unidade política mas não a Soberania.

Art. 42: intervenções ONU - garantir a Declaração.

PNDH3 (2009): “Tornar constitucionais os instrumentos internacionais de DH ainda não ratificados pelo CN”.

POVO, TERRITÓRIO, NAÇÃO e INSTITUIÇÕES POLÍTICAS = ESTADO-NAÇÃO.

INTERESSES ATLÂNTICO SUL - Vulnerabilidades

- ❑ RECURSOS ZEE e PC
- ❑ COMÉRCIO MARÍTIMO
- ❑ CENTROS DE PODER

SISTEMAS de PROTEÇÃO

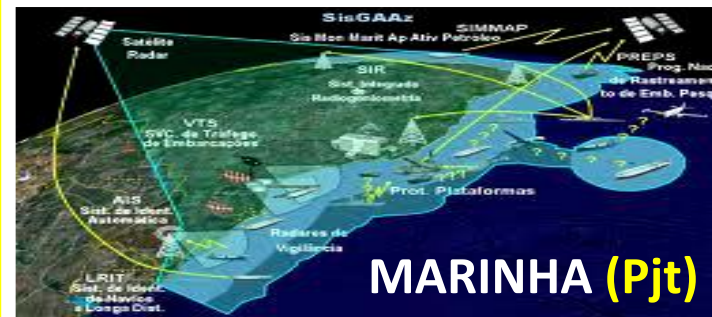
SISTEMAS BATALHA



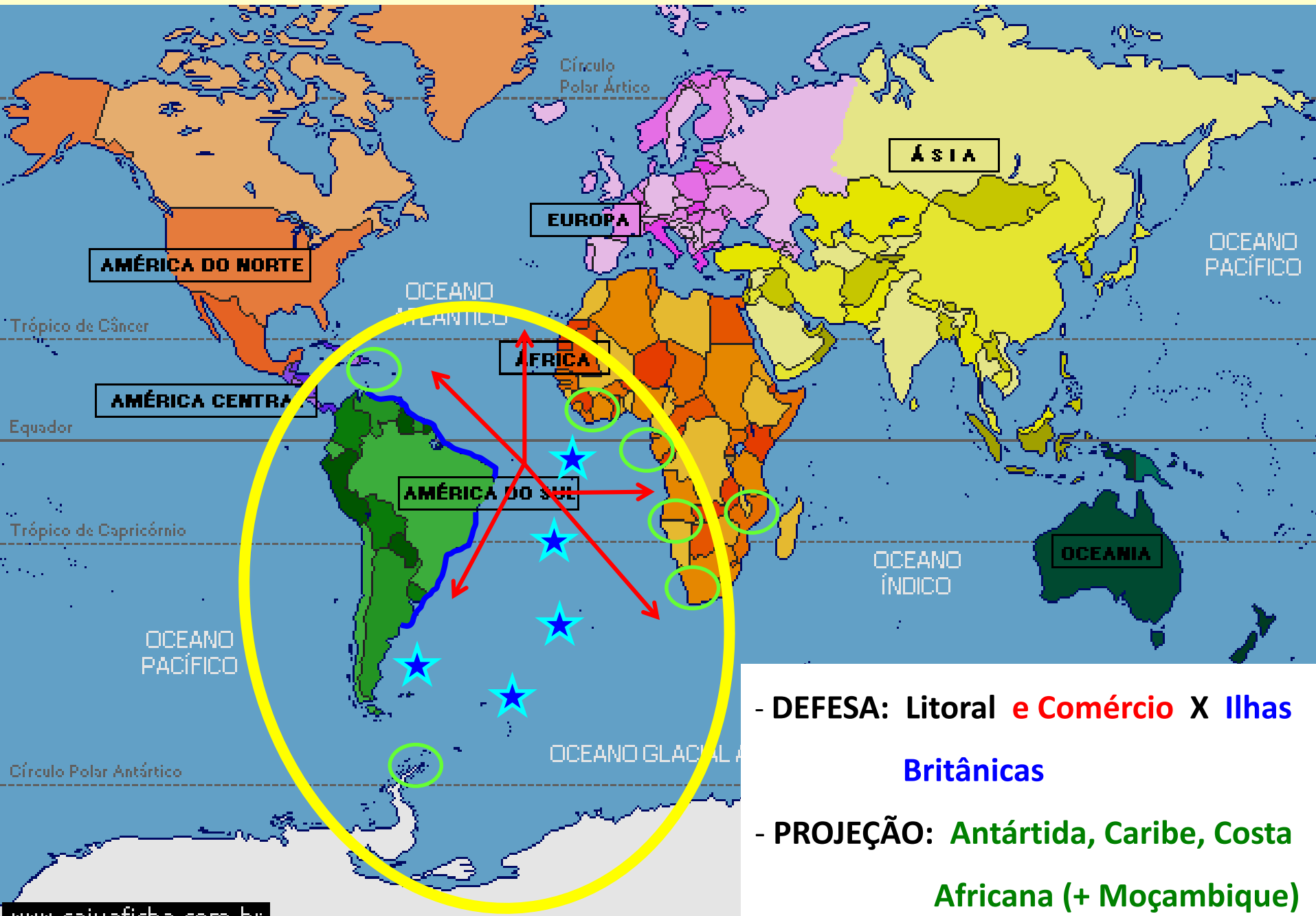
ULTRAPASSADOS, INCOMPLETOS ou INEXISTENTES

SISTEMAS VIGILÂNCIA

Satélite Brasileiro



ÁREAS ESTRATÉGICAS DO ENTORNO - DEFESA e PROJEÇÃO

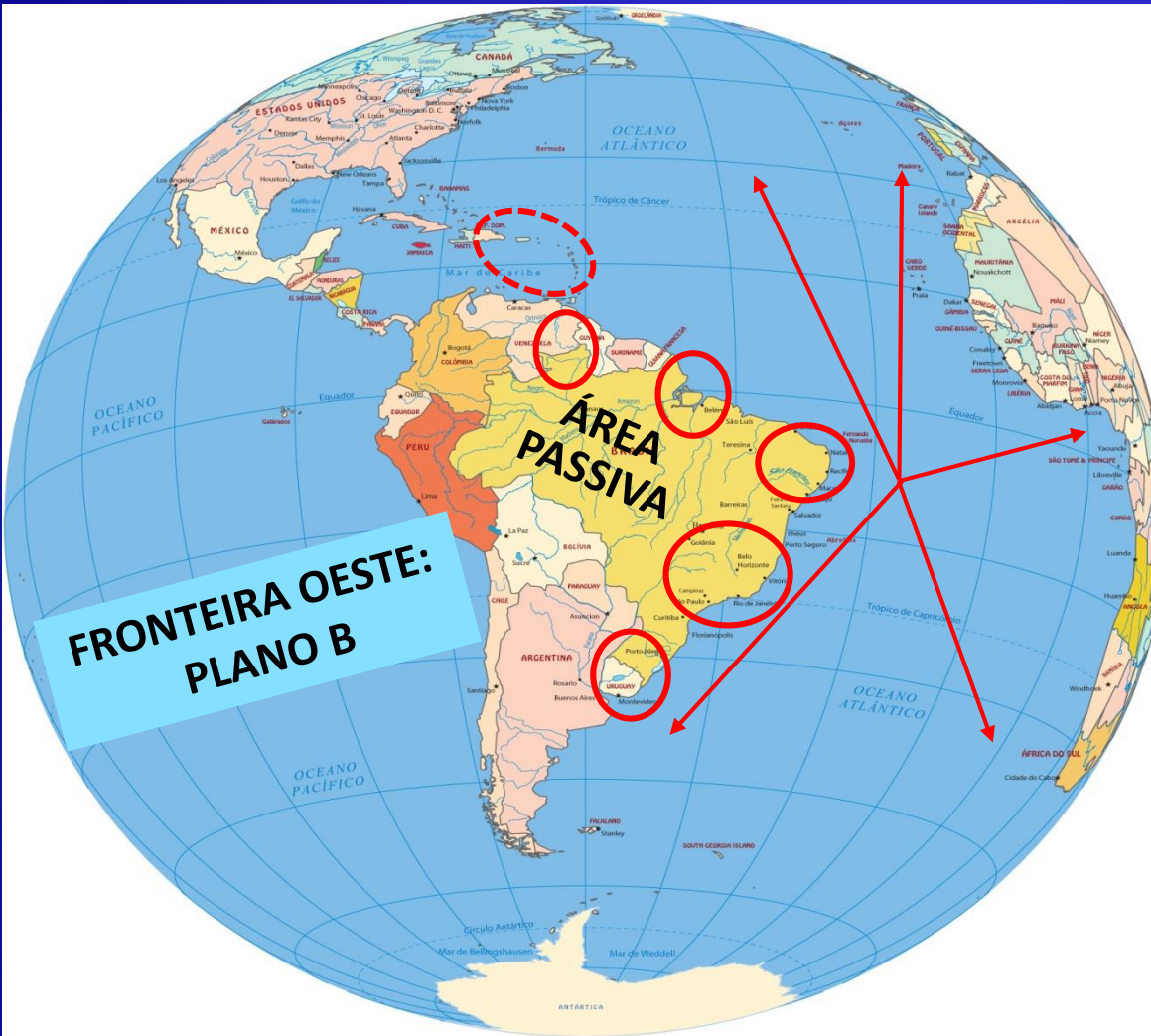


PARÂMETROS PARA CONCEPÇÃO de DEFESA (1) e PROJEÇÃO (2)

1. Quais os interesses vitais/importantes? Recursos/Áreas Geoestratégicas/Temas
2. Quais são cobiçados por potências alienígenas?
3. Em que subáreas das regiões do Brasil incidem esses interesses?
4. Que países têm esses interesses como vitais ou importantes?
5. Qual o poder nacional que têm em relação ao brasileiro?
6. Que países têm capacidade para um conflito armado com o Brasil?
7. Que ações indiretas (pressão e coação) poderiam empregar?
8. Em ações diretas, qual o poder militar que poderiam empregar?
9. Por onde poderiam acessar as áreas geoestratégicas nacionais?
10. Quais as vulnerabilidades da defesa nacional a eliminar?



SUBÁREAS PRIORITÁRIAS DEFESA: INVASÃO PROFUNDA = IMPROVÁVEL



AMEAÇAS

- Bloqueio ou Ocupação Temporária de Subárea
- Bloqueio Rotas Oceânicas
- Danos ao Núcleo de Poder: Centros Eco e Infraestruturas
- Ataque Cibernético contra Sistemas Críticos

AMEAÇA à AMAZÔNIA

- Pacífico - Países Hispânicos -
- Andes - Áreas Periféricas -
- Guerra X Guerreiros Selva?
- Atlântico (OTAN, IVª Frota e Cmdo Sul EUA) - Guianas -
- Áreas Prioritárias (Foz e RR).

PROPÓSITO: Moeda de Troca para impor interesses na exploração do patrimônio.
(Soberania Limitada)

PRÓXIMOS 10 ANOS: AMEAÇAS POTENCIAIS à DEFESA da PÁTRIA

- ❖ RÚSSIA, CHINA e ÍndIA: AÇÃO LIMITADA e TEMPORÁRIA no BRASIL, mas NÃO TERÃO AVAL dos EUA (CRISE de CUBA 1962).
- ❖ EUA e ALIADOS ou FORÇA MULTINACIONAL ONU (AVAL dos EUA): AÇÃO LIMITADA e TEMPORÁRIA no NORTE da AMAZÔNIA e no ATLÂNTICO.
- ❖ FRANÇA, REINO UNIDO e BRASIL: 6/10 MAIORES PIB do MUNDO.
- ❖ DISSUAÇÃO EXTRARREGIONAL: PODER MILITAR CONVENCIONAL do BRASIL --- FRANÇA. DNSI – 10 ANOS para REDUZIR o HIATO de PODER.

DISSUAÇÃO – não precisa ser igual, basta poder causar grande dano

SISTEMA de DEFESA ANTIACESSO (A2) e NEGAÇÃO de ÁREA (NA)

Em 1996 **China** humilhada por **2 FT Navais/EUA** numa crise com Taiwan.

✓ Capacidade atacar: **neutralizar ou desgastar**

FT Naval + perdas de vulto (**DISSUAÇÃO**).

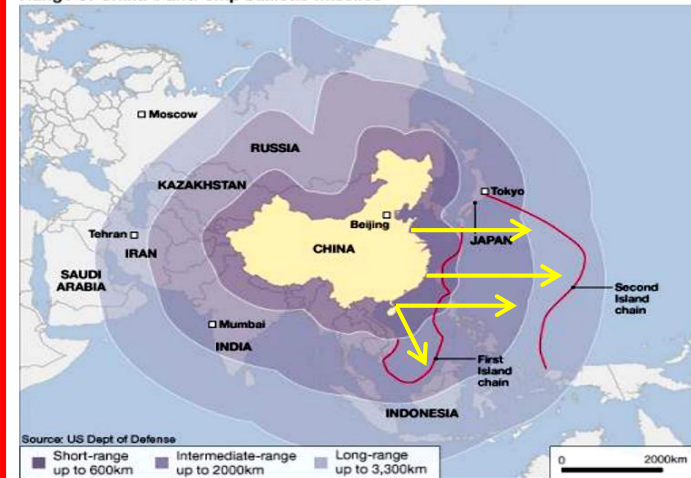
✓ Sistema de mísseis balísticos e antinavios

(plataformas terrestres móveis, aéreas e navais), defesa AAe e artilharia longo

Anexo C

Alcance dos Mísseis Antinavio Chineses

Range of China's anti-ship ballistic missiles



Fonte: BBC, 2012. Disponível em <http://goo.gl/3N7IPd>

alcance.

SCDANA do **BRASIL**: neutralizar/desgastar força

inimiga **longe** do litoral ou da fronteira oeste.

Inimigo: risco elevadas baixas antes do **choque** de

forças terrestres - enfraquecerá apoio interno e

internacional = **Dissuasão Extrarregional** sem **ADM**.



A arte da guerra nos ensina a confiar não na probabilidade de o inimigo não vir, mas em nossa prontidão para enfrentá-lo; não na eventualidade de ele não atacar, mas antes, no fato de tornarmos nossa posição inexpugnável. Sun Tzu



Deus
e os
SOLDADOS
SÓ SÃO
LEMBRADOS EM
TEMPOS DIFÍCEIS



DNSI – esperar ver
para crer é miopia
estratégica