

Proposta de Criação de Unidades de Conservação para o

Cânion do Rio Poty



Por: **Benedito Rubens Luna de Azevedo**
Cientista Social, pesquisador da bacia do rio Poty há 20 anos

Colaborador Instituto CO² Zero

POTY

Um Rio Valente Por Natureza

Dados referenciais:

Significado da nomenclatura

Poty: Camarão

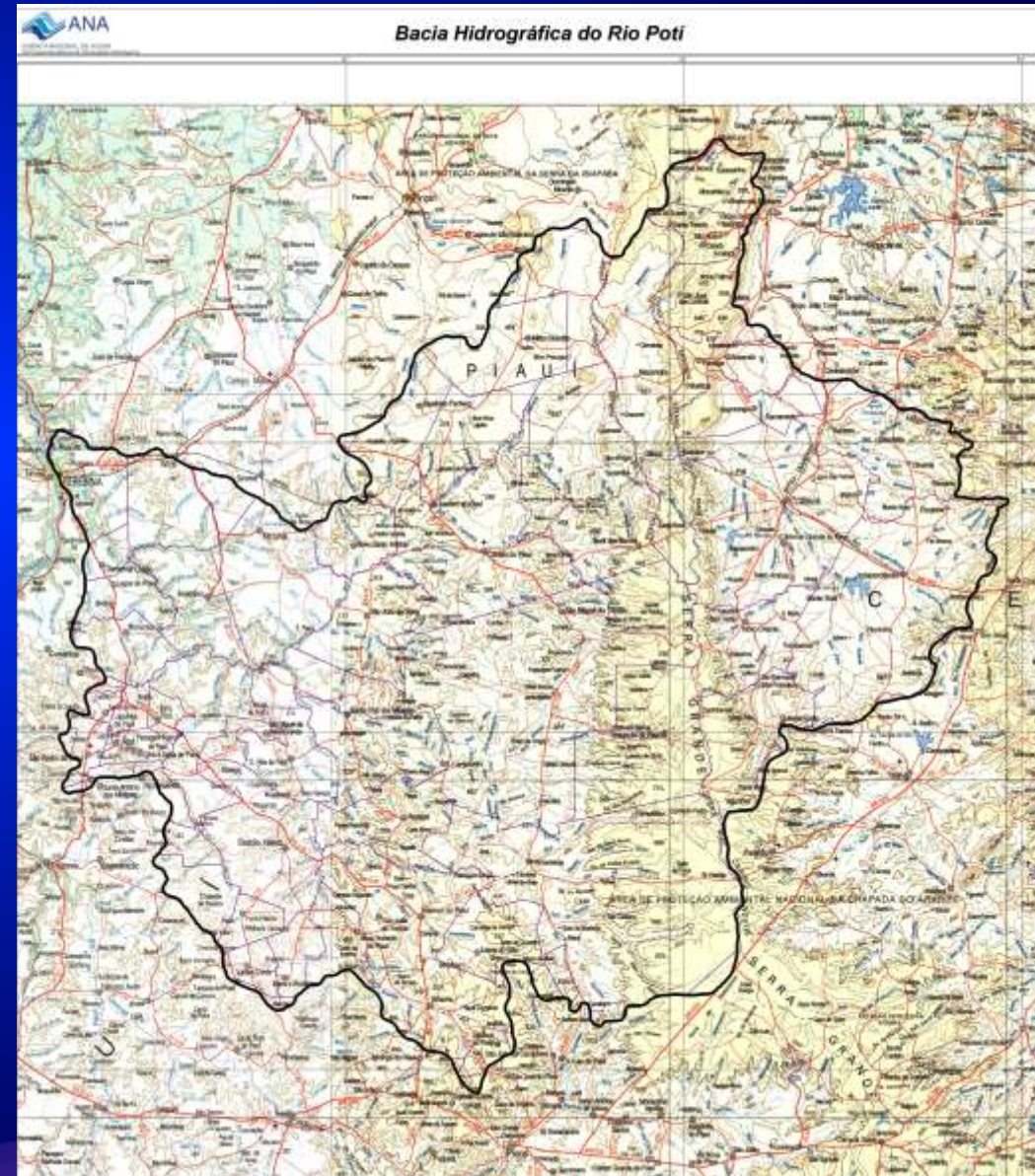
Área da Sub-bacia do Poty:

Aprox. 52.000 km²

Extensão do rio: 550 km

Área da bacia do Rio

Parnaíba: 344.112 km²

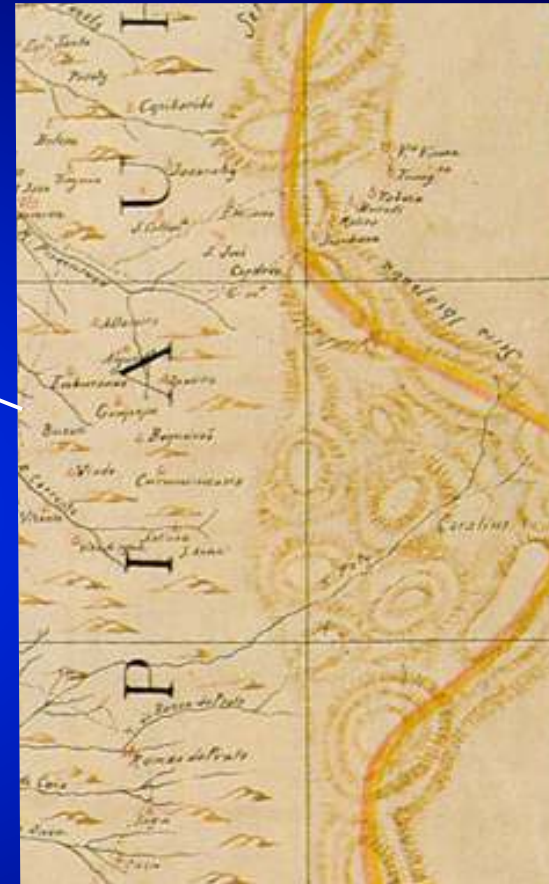
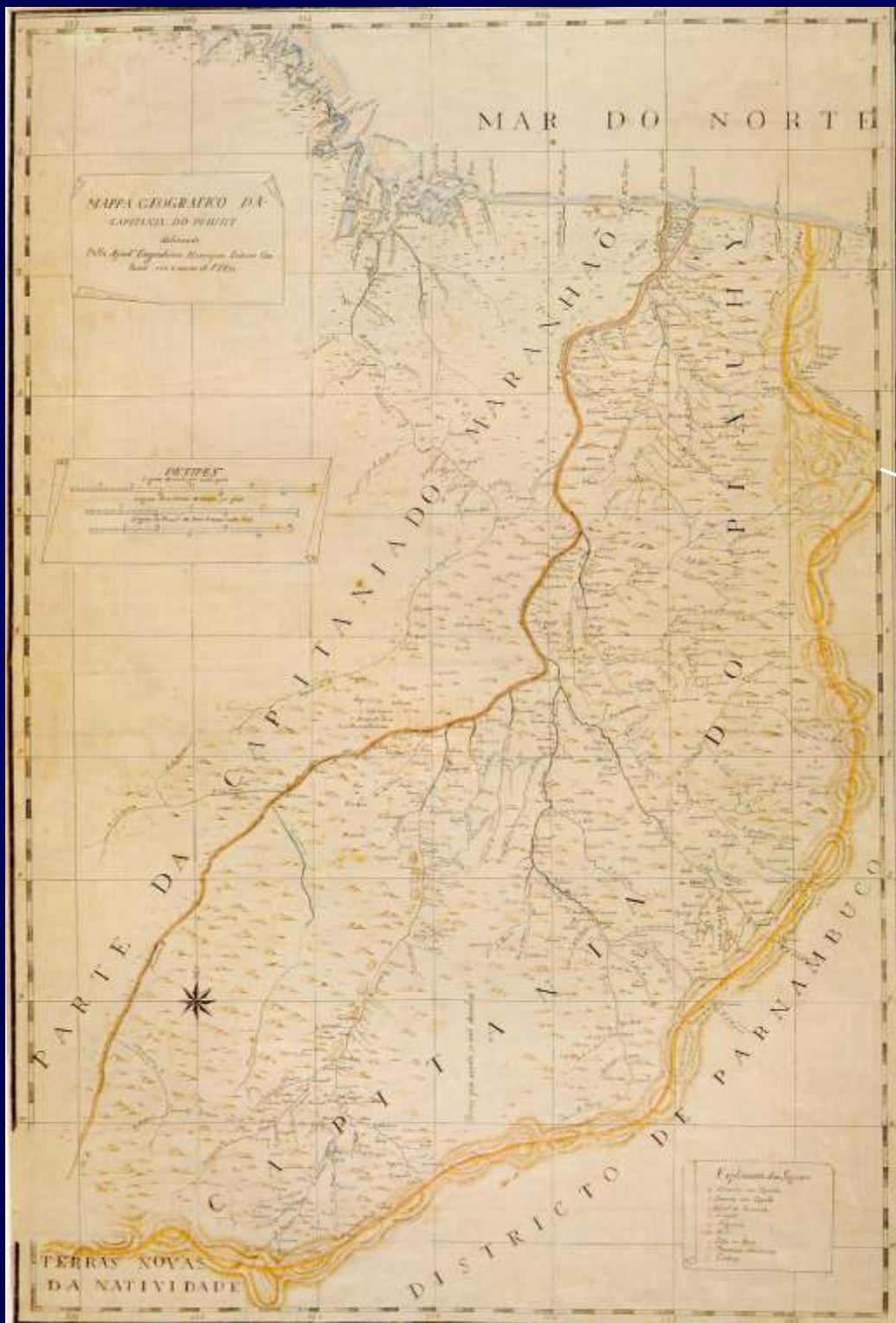


Bacias Hidrográficas Brasileiras

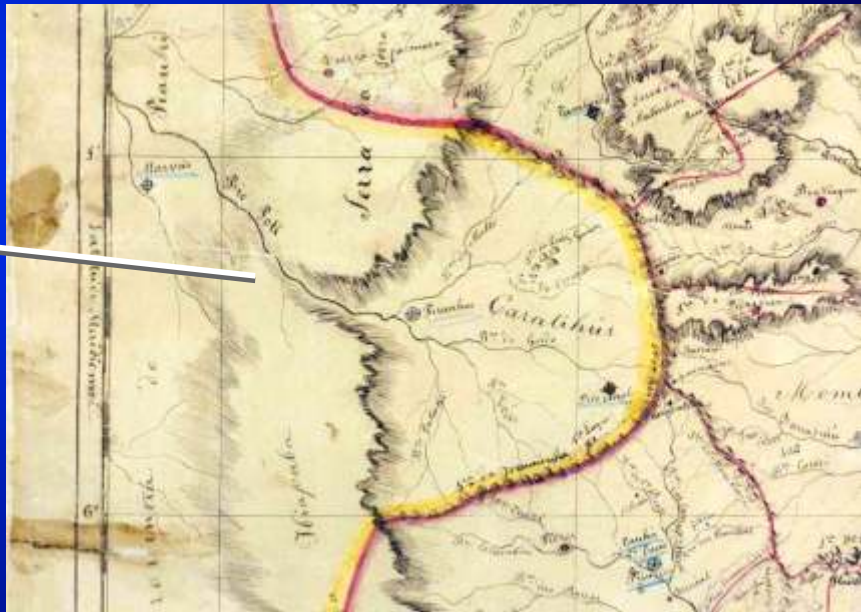
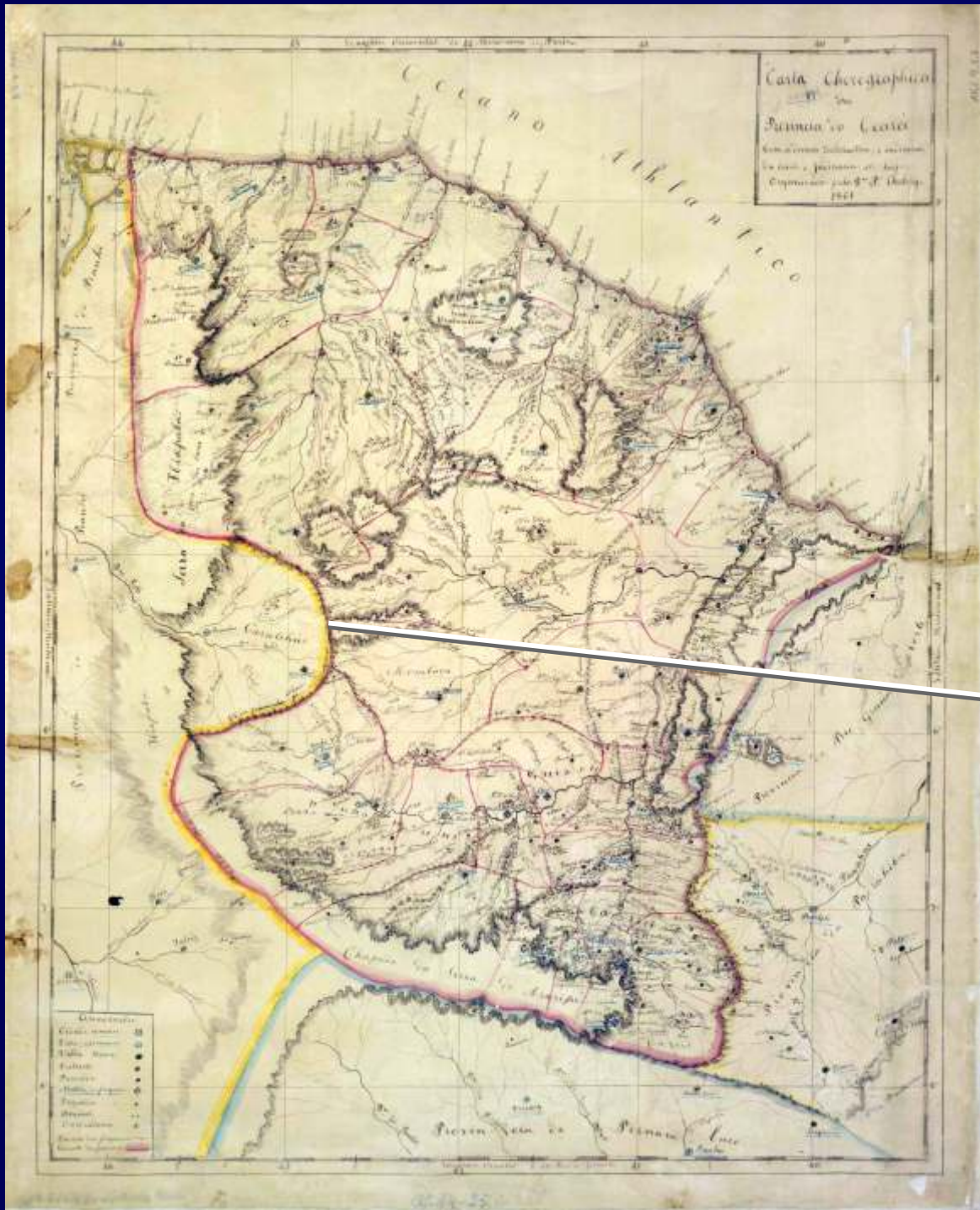


Localização da nascente: Olho d'água da Gameleira,
fazenda Jatobá, distrito de Santa Maria,
município de Quiterianópolis/CE

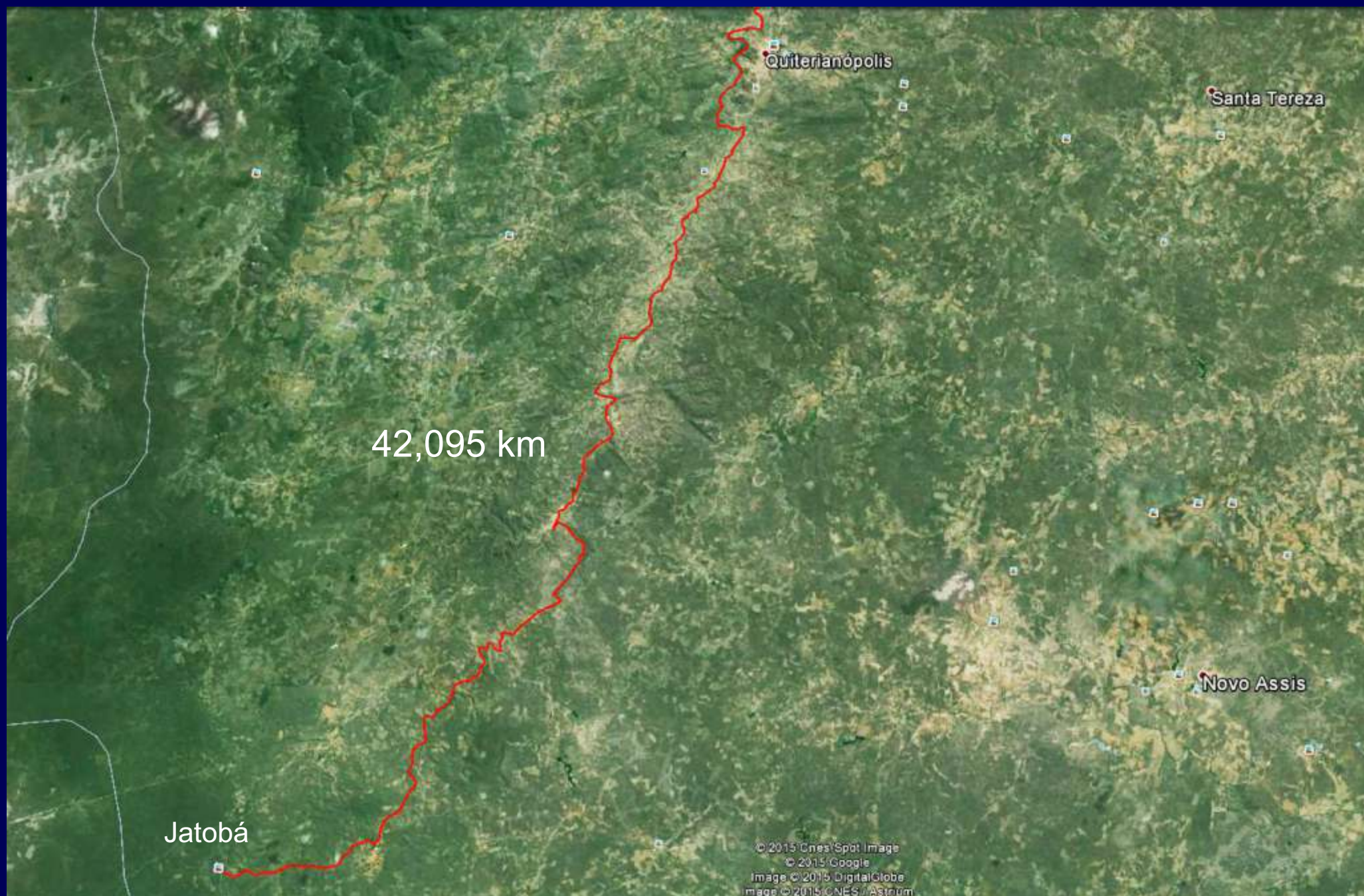
Mapa do Piauí de 1760



Mapa do Ceará de 1861



Jatobá, distrito de Santa Maria, município de Quiterianópolis/CE



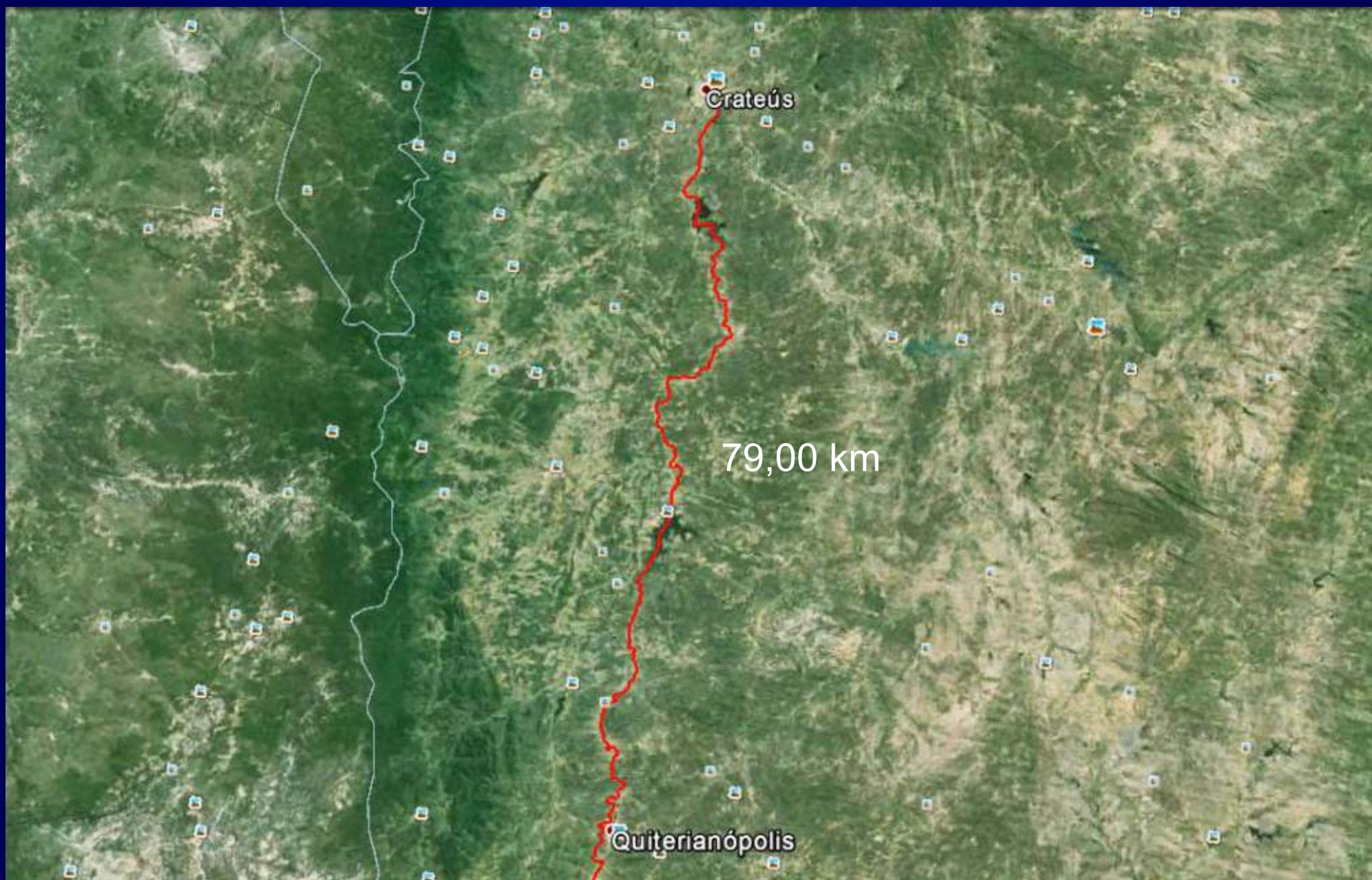
O Imbróglio da nascente: Historicamente, é repetido nos compêndios de geografia e publicações diversas que o Poty nasce na junção entre dois riachos, o Fundo com o Cipó, na serra da Joanelha. Após estudos cartográficos, ficou evidenciado que esta citação não possuía consistência, fato corroborado por cidadãos moradores do alto curso do rio Poty.

Hoje a ANA – Agência Nacional de Águas adota a configuração sugerida por este pesquisador

Nasce o valoroso rio aos pés da magnânima serra da Ibiapaba (serra Talhada) ou serra Grande, voltado para o Leste, em seguida tece seu caminho rumo ao norte, cruzando, 25 km rio abaixo, a cidade de Quiterianópolis. No mesmo sentido, a 80km, atravessa a principal cidade do seu alto curso, Crateús/CE



Quiterianópolis a Crateús -CE



Logo após, impedido de seguir em direção ao oceano, em função dos contrafortes soerguidos a sua frente, o rio migra rumo a oeste, em direção ao Piauí, por meio de uma estreita e alcantilada fenda formada há milhões de anos atrás, dando origem ao tão decantado CÂNION DO RIO POTY, também conhecido pelos ribeirinhos da região como o Boqueirão do Poty;



Perspectiva Aérea do Cãnion



Área aproximada do Cânion do rio Poty: 180 km

A Importância eco-antropológica do referido
acidente geográfico:

- Há milhares de anos, ameríndios usaram a estratégica passagem como rota migratória, fato atestado devido às milhares de gravuras rupestres encontradas na sua entrada oeste



- Durante a colonização portuguesa, a partir do século XV, a bacia do rio poty foi paulatinamente sendo povoada por esta nova forma de sociedade que, ou dizimou, ou escravizou as diversas tribos aqui residentes, dentre elas os Potis, Aroases, Pimenteiras, Tacarijús, Cratéus, entre outros;



- Nesse novo ciclo colonizatório, foi predominante a figura do bandeirante paulista, Domingos Jorge Velho, o qual instalou dezenas de fazendas de gado desde o município de Crateús, até Teresina. Segundo alguns historiadores, Jorge Velho parte desta bacia, acompanhado de 1300 arqueiros índios, destrói uma rebelião dos índios Janduis no Rio Grande do Norte, rumando em seguida para Alagoas, onde debela o quilombo de Palmares

- Ao singrar a extensa, estreita e elevada Serra da Ibiapaba (Cuesta) o rio forma grandes poços, que são reservatórios hídricos de superfície permanentes, os quais se tornam os únicos mananciais a dessedentar animais silvestres e domesticados nos domínios tórridos do semi-árido nordestino, além de garantir umidade no seu entorno que abastece a vegetação circundante mantendo o verde da folhagem mesmo nos momentos de estiagem;



- A paisagem pictórica atrai cada vez mais amantes da natureza, ecologistas e turistas de diversas naturalidades;
- Com o objetivo de evitar o esforço de subida e descida para cruzar a serra da Ibiapaba, os engenheiros que construíram a estrada de ferro, que liga Teresina a Fortaleza, utilizaram a citada fenda para tal fim;



Principais Problemas Ambientais que Afetam o Cãnion

- Deposição Inadequada dos Resíduos Sólidos nas comunidades ribeirinhas e cidades como Quiterianópolis e Crateús
- Mineração de ferro no alto Poty
- Agricultura e pecuária predatória
- Caça e pesca criminosa
- Exploração de ouro no alto cãnion
- Exploração mineral de ardósia na região do baixo cãnion
- Desmatamento e queimada
- Construção de Barragens no alto curso do rio Poty
- Mudanças Climáticas

Exploração de Ouro e Quartzito no Cânion



- Em virtude de tamanha importância, necessário se faz o planejamento para a instalação de Unidades de Conservação que promovam a preservação e o uso sustentável deste verdadeiro santuário ecológico.

Pensando neste propósito, projetei o que convencionei chamar de:

**Projeto: MOSAICO DE UNIDADES DE CONSERVAÇÃO
PARA O CÂNIO DO RIO POTY**

Projeto: MOSAICO DE UNIDADES DE CONSERVAÇÃO PARA O CÂNIO DO RIO POTY



Parque Estadual Boqueirão do Poty



Parque Paleoarqueológico Jardim dos Trilobitas

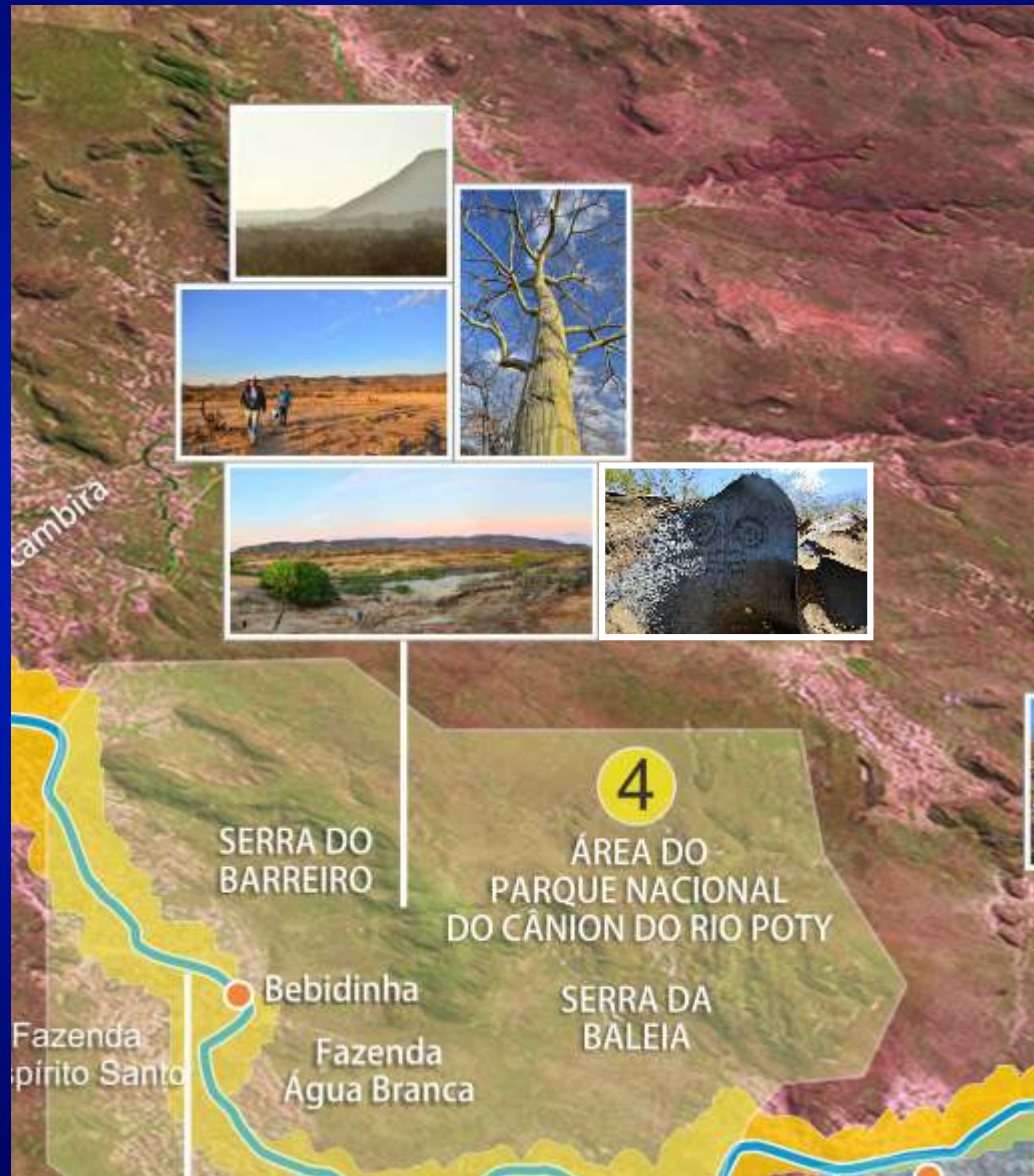
RPPN - Curral de Pedra



RPPN - Sítio das Calangas




Parque Nacional Cãnion do Rio do Poty



Parque Nacional Cãnion do Rio do Poty

Gravuras e Caatinga Preservada



Parque Municipal Poço Comprido



Parque Estadual Geoparque



Parque Municipal Paraíso das Arraias



Parque Estadual da Pedalta



O B R I G A D O !



Benedito Rubens Luna de Azevedo

Cel: (86) 9931-1855 - (82) 8233-9191

rubens.luna@gmail.com