



Câmara dos Deputados
Comissão de Meio Ambiente e Desenvolvimento
Sustentável

Seminário

25 anos da Constituição Federal e a proteção dos
ecossistemas costeiros e marinhos

Grupo de Integração do Gerenciamento
Costeiro – Gi-Gerco

Câmara dos Deputados, Anexo II, Plenário 08
Brasília, 11 de abril de 2013



Ministério do
Meio Ambiente

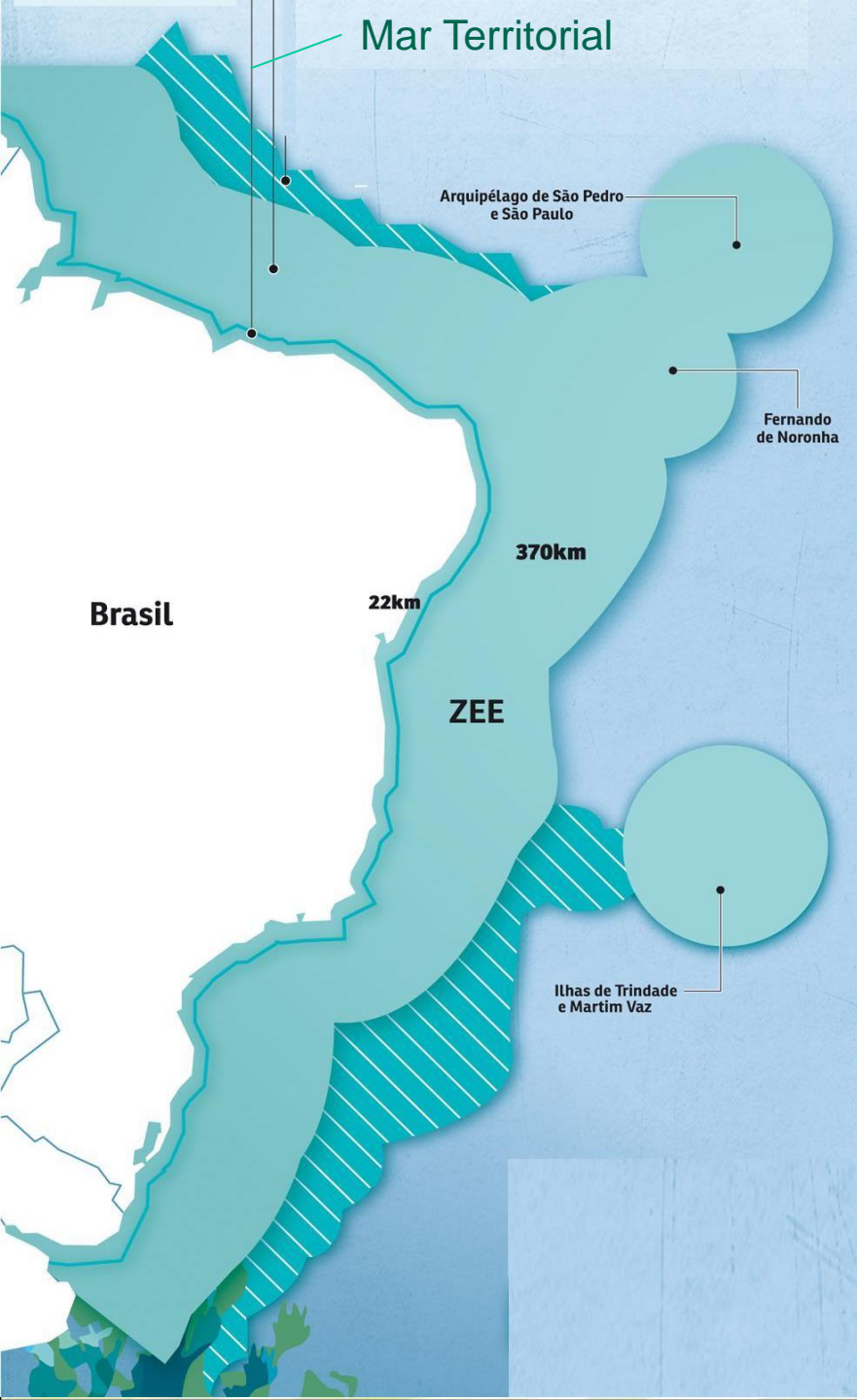
GOVERNO FEDERAL
BRASIL
PAÍS RICO É PAÍS SEM POBREZA



Base legal, papel e desafios do GI-Gerco - Grupo de Integração do Gerenciamento Costeiro

*(que não é do Ministério do Meio
Ambiente ...)*

A Zona Costeira e os vetores de ocupação e pressão



Oceano Brasil

Zona Costeira

Municípios Costeiros

+

Mar Territorial

(12 milhas náuticas / 22 km)

Zona Econômica Exclusiva

200 milhas náuticas / 3,5 M km²

+ 900m km² ampliação da
Plataforma Continental


ZEE → 4,4 M km²

metade da área terrestre do
território brasileiro !!

População da Zona Costeira

45M de habitantes → 23,6% da população do País

16 Regiões Metropolitanas → 35M hab → 78,8% da população da ZC



Ocupação da Zona Costeira

Mudanças nos padrões



- 2010 37,2% dos municípios com menos de 20 mil habitantes
(pequeno porte)
42,8% dos municípios entre 20 e 100 mil hab (porte médio)
20% dos municípios com mais de 100 mil hab (grande porte)
- 2000 45% dos municípios eram de pequeno porte !!

Vetores de Desenvolvimento e Pressão na ZC



Energia eólica

Petróleo e Gás



Portos



Maricultura

Turismo e Imobiliário



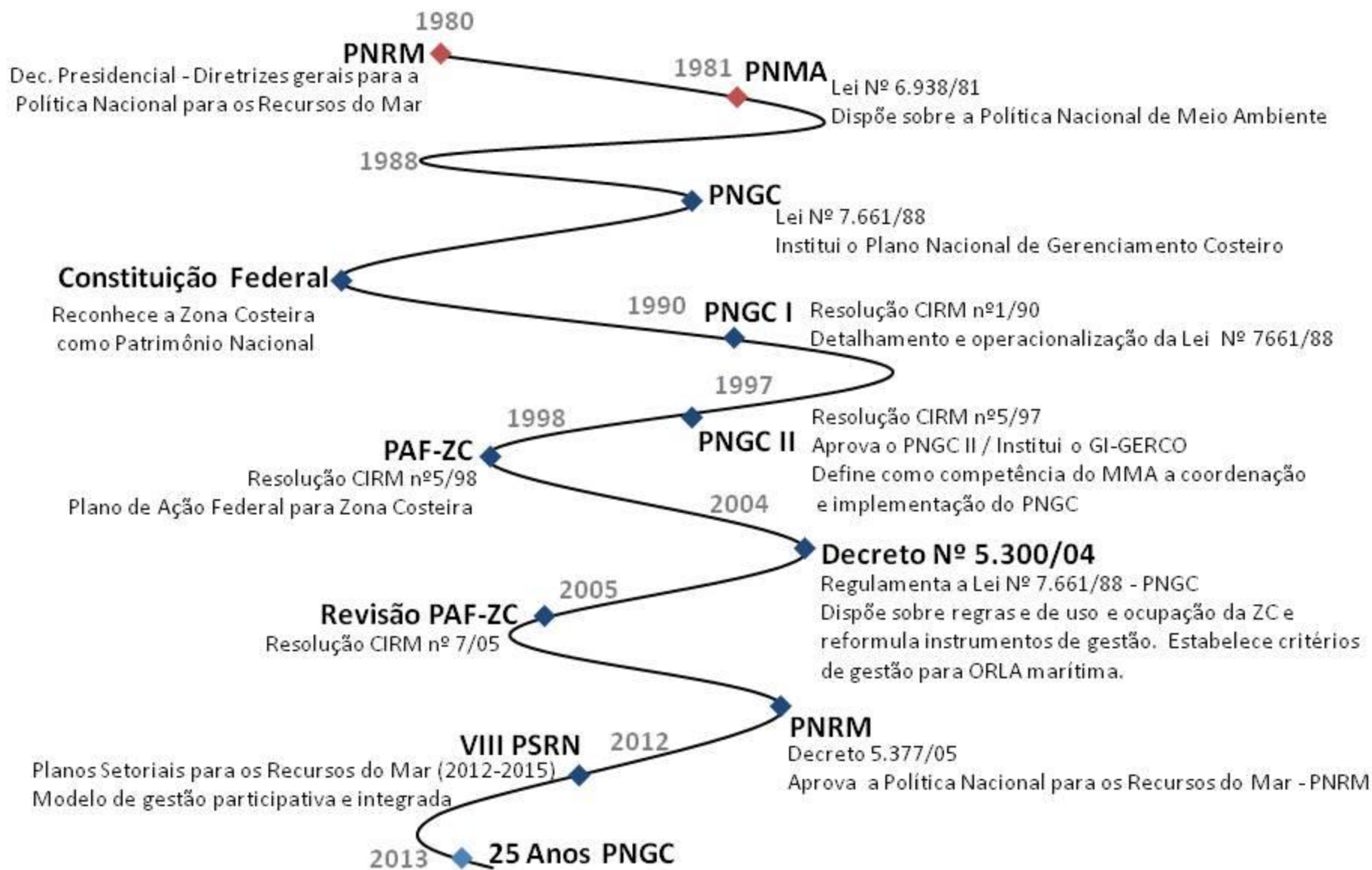
Novas ameaças sobre antigos problemas



Marco legal do gerenciamento costeiro no Brasil

Composição, atuação e desafios do Gi-Gerco

Gerenciamento Costeiro no Brasil



Marco Legal do Gerenciamento Costeiro no Brasil

1988

- Constituição Federal - Zona Costeira Patrimônio Nacional
- Lei Nº 7.661 - Plano Nacional de Gerenciamento Costeiro (PNGC)

1990, 1997

- PNGC I, PNGC II (Resoluções da CIRM)

2004

- Decreto n.º 5.300 regulamenta a lei 7.661/88

2005

- Revisão do Plano de Ação Federal da Zona Costeira PAF

Arranjo Institucional para a Gestão Costeira no Brasil

Supervisão e Apoio

CIRM

Gi-Gerco

G17

Coordenação e Articulação

MMA

Execução

União

Estados

Municípios

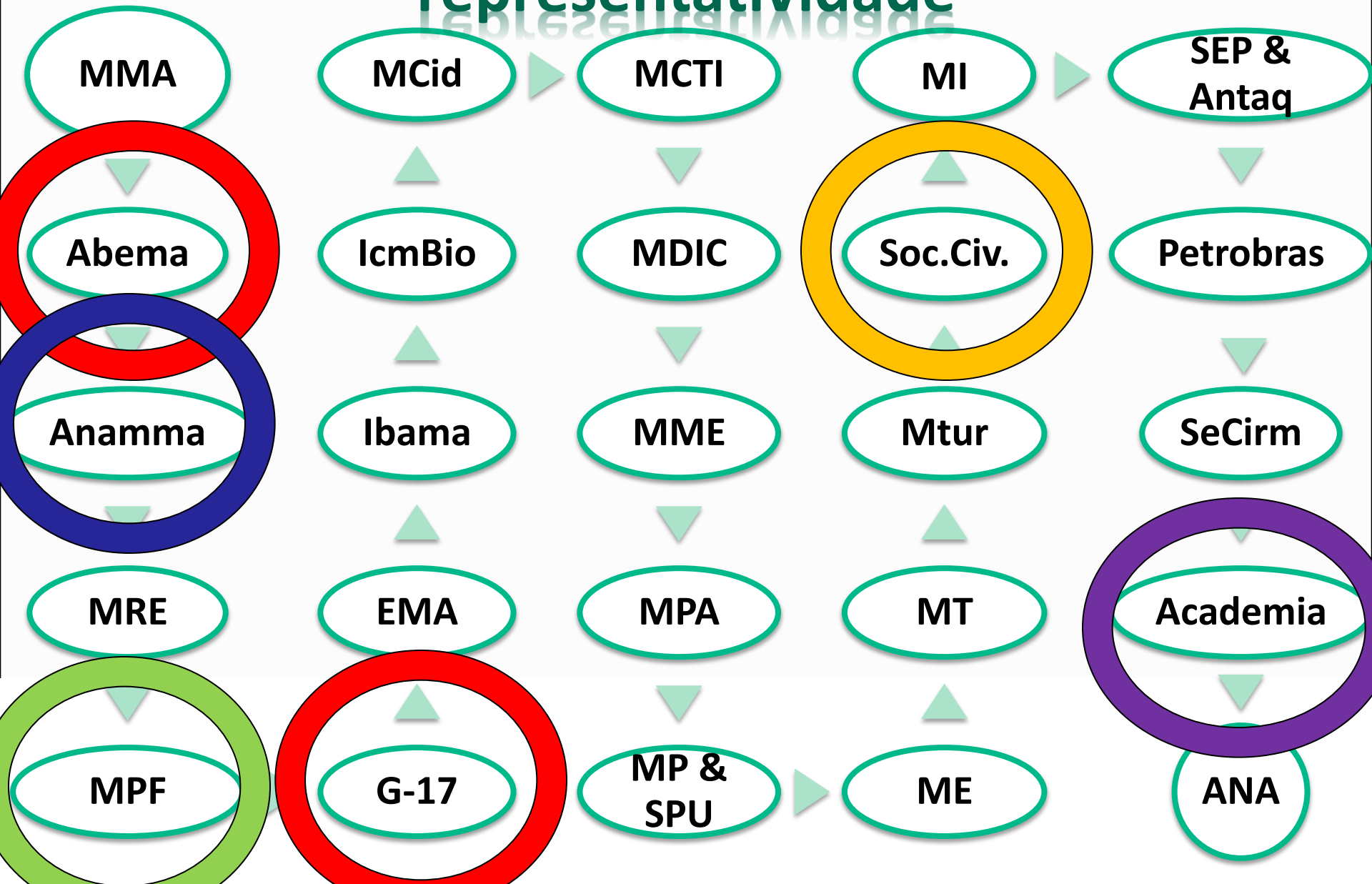
Comissão Interministerial para os Recursos do Mar - CIRM

- Instituída pelo Dec. 74.557 / 74
- Coordena a execução da Política Nacional para os Recursos do Mar
- Colegiados:
 - PSRM - Plano Setorial para os Recursos do Mar
 - PROANTAR - Programa Antártico Brasileiro
 - LEPLAC - Levantamento da Plataf. Continental
 - PROMAR - Programa de Mentalidade Marítima
 - **GI-GERCO – Grupo de Integração para o Gerenciamento Costeiro**

GI-GERCO Grupo de Integração do Gerenciamento Costeiro

- Criado pela Portaria MB 440/1996
- Subordinado diretamente à CIRM
- Coordenado pelo MMA
- Competência de “promover a articulação das ações federais na Zona Costeira”
- Atualizações: Portarias MB 238/97; 140/2011
- de 14 para 27 membros / 1996 a 2013
- 45 Sessões Ordinárias

Gerenciamento Costeiro: múltipla representatividade



Pautas estratégicas

- Elaboração do Decreto 5300/2004
- Plano de Ação Federal para a Zona Costeira
- Projeto Orla
- Agenda Ambiental Portuária
- GPA – Programa de Ação Global para Proteção do Ambiente Marinho frente a atividades baseadas em terra
- SMC Brasil – Cooperação Brasil - Espanha

Diversidade e efetividade de representação

- Academia – demanda do V Simpósio de Oceanografia, abr11
- Reuniões preliminares com representantes de colegiados (Abema, Anamma, G-17, Academia, Sociedade Civil)
- Conama – Plenária passa a indicar
- ANA – integração com a agenda do CNRH
- G-17 – 3 setores costeiros representados

Integração com os demais colegiados da CIRM

- Participação na elaboração do VIII PSRM
- Membro do Promar, Goos-Brasil, PPG-Mar
- Membro da Academia indicado pelo PPG-Mar
- Zona Costeira e 25 anos do PNGC no VI EncoGrad em agosto/2013
- Espaço permanente no InfoCIRM
- Evento na Rio+20
- **PPA 2012-2015 - Mar, Zona Costeira e Antartica**

Pautas atuais

- Planejamento Espacial Marinho → PSRM
- Seminário Gerenciamento Costeiro na Região Norte, em 5 de junho de 2012 (CAINDR)
- Comitê Executivo do SMC Brasil
- Crescimento portuário na ZC → Gt-Portos
- Sinalização de Ucs Costeiras e Marinhas
- Projeto Orla
- Revisão do **PAF** aprovada pelo colegiado

Oportunidade & Desafios

- Revisão do PAF como oportunidade para reflexão conjunta e setorial
- Adensar e legitimar a participação no colegiado
 - Recepcionar pautas dos respectivos segmentos
 - Dar resposta a estas pautas !!



Leila Affonso Swerts

Gerência Costeira
Departamento de Zoneamento Territorial
Secretaria de Extrativismo e Desenvolvimento Rural Sustentável
Ministério do Meio Ambiente
Esplanada dos Ministérios – Brasília - BRASIL
55 61 2028-1161 / 1379 / 1364
leila.swerts@mma.gov.br