

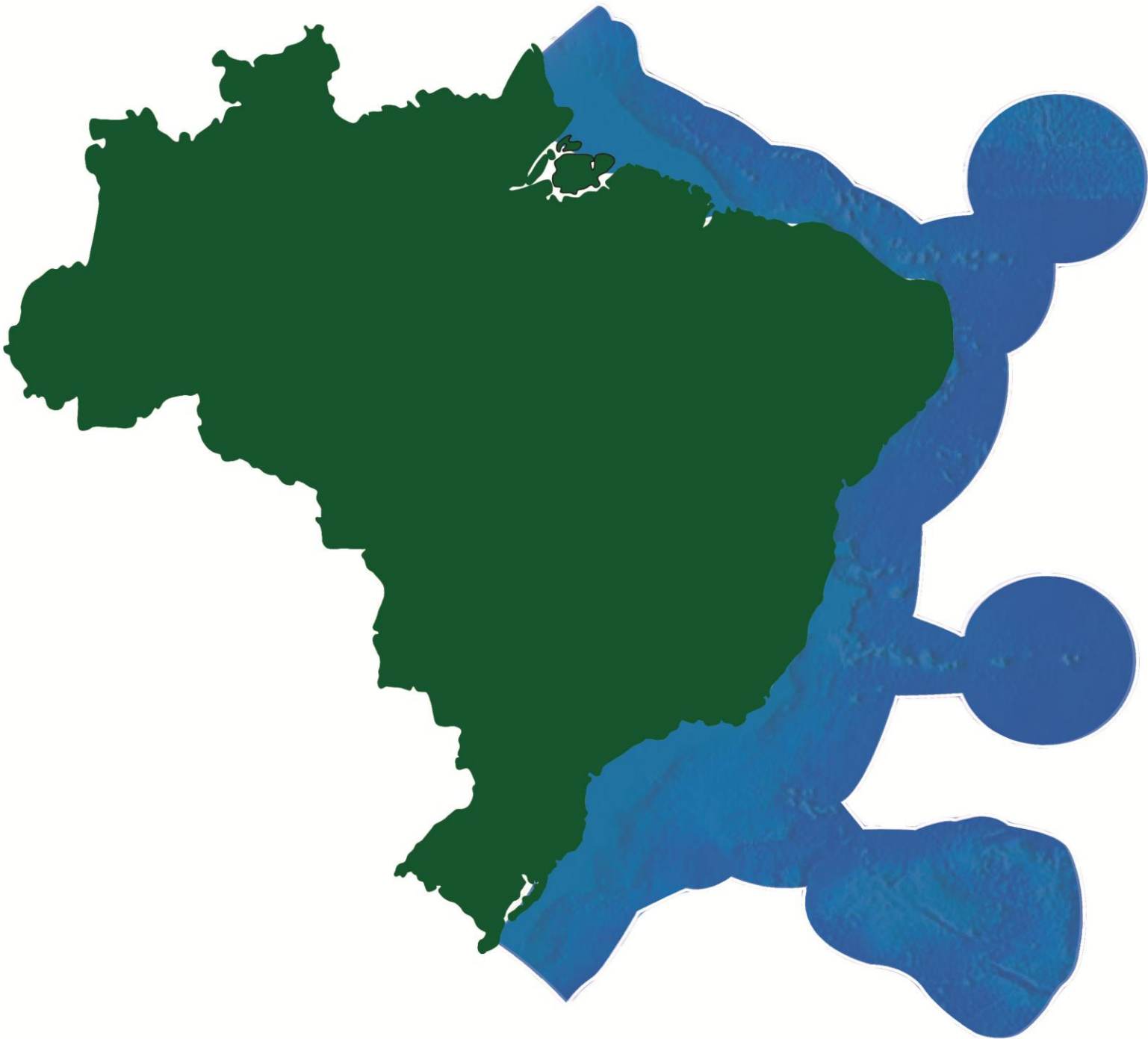


# **Papel do Brasil na 3ª Conferência dos Oceanos das Nações Unidas (UNOC3)**

**Secretaria da Comissão Interministerial para os Recursos do Mar (SECIRM)  
Capitão de Mar e Guerra (RM1) Rodrigo de Campos Carvalho**

**29MAI2025**







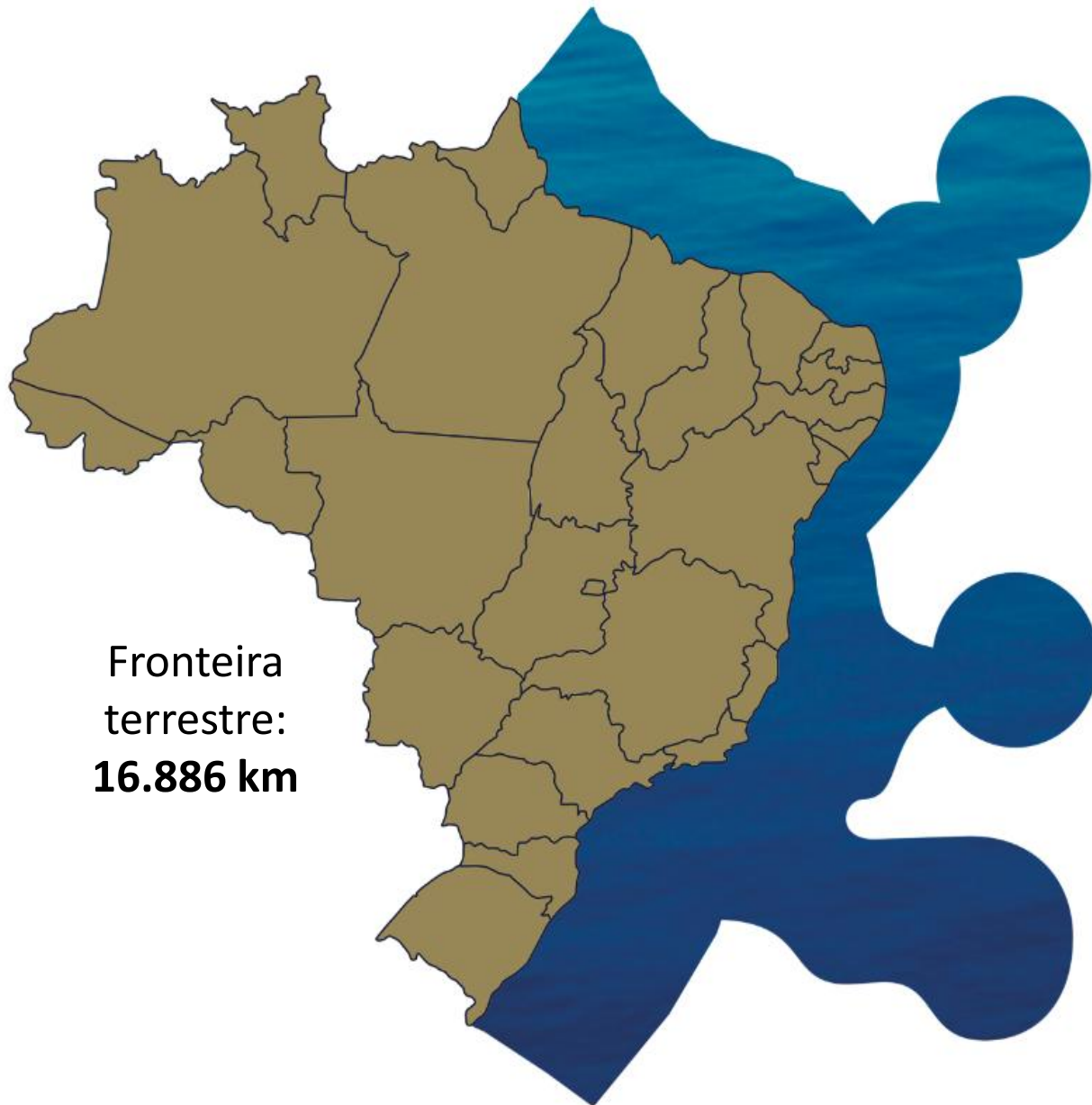




# INCLUSÃO AMAZÔNIA AZUL ATLAS IBGE



# Território brasileiro



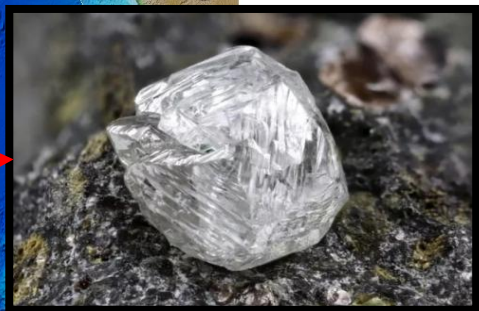
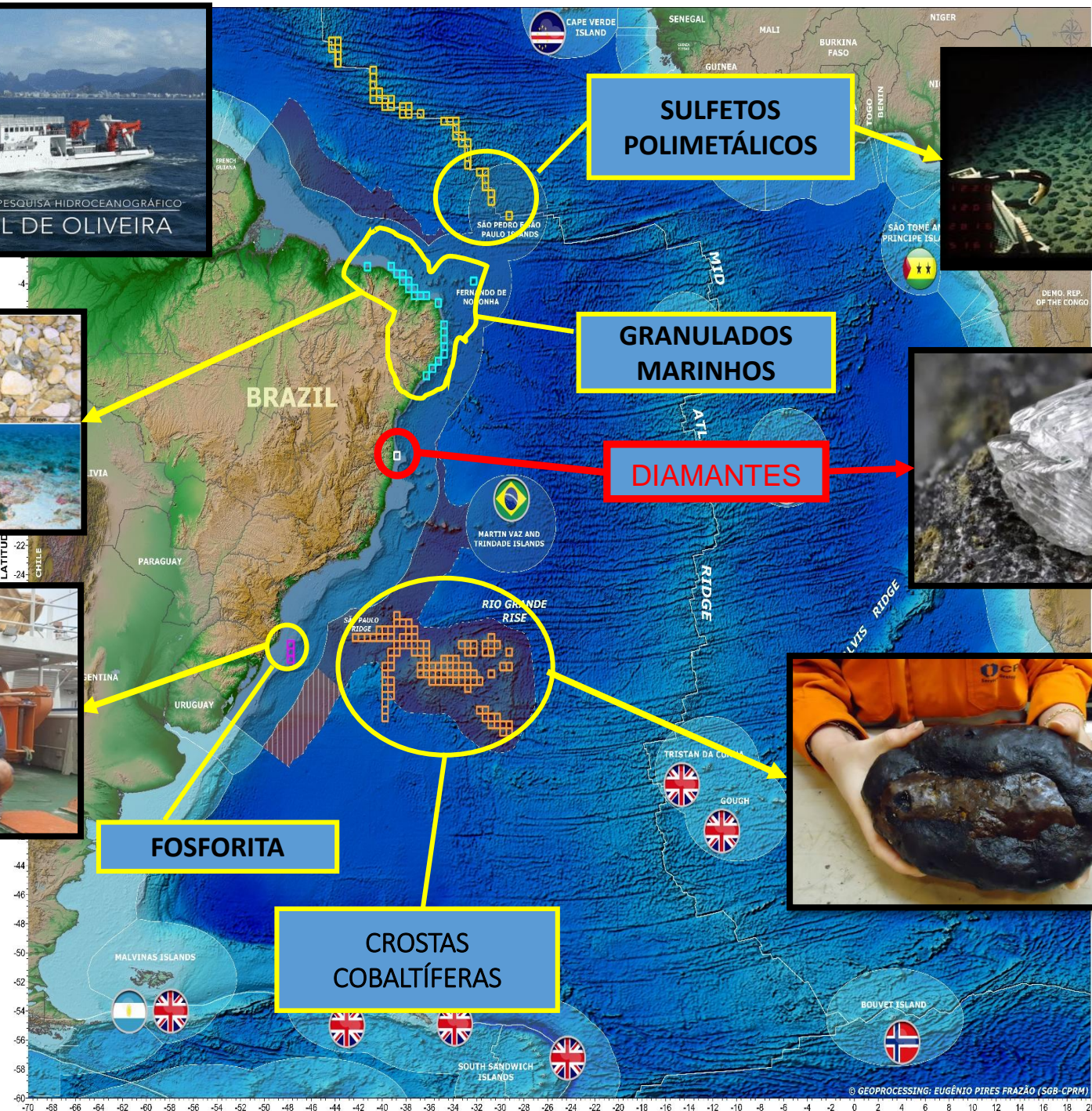
Fronteira  
terrestre:  
**16.886 km**

Fronteira  
marítima:  
**15.037 km**

## Amazônia Azul:

- 40% do Brasil
- Banha 17 estados
- 95% comércio exterior
- 95% petróleo
- 19% PIB
- 25% postos de trabalho
- 45% do pescado
- Segurança alimentar
- “Pulmão”







# Desafios da Amazônia Azul

 Pesquisar

A Oeste ▾

Colunistas ▾

**BRASIL**

## Marinha expõe que espionava brasileiras

Embarcação lançou equipamento  
país



**REDAÇÃO OESTE** - 08 MAIO 2023



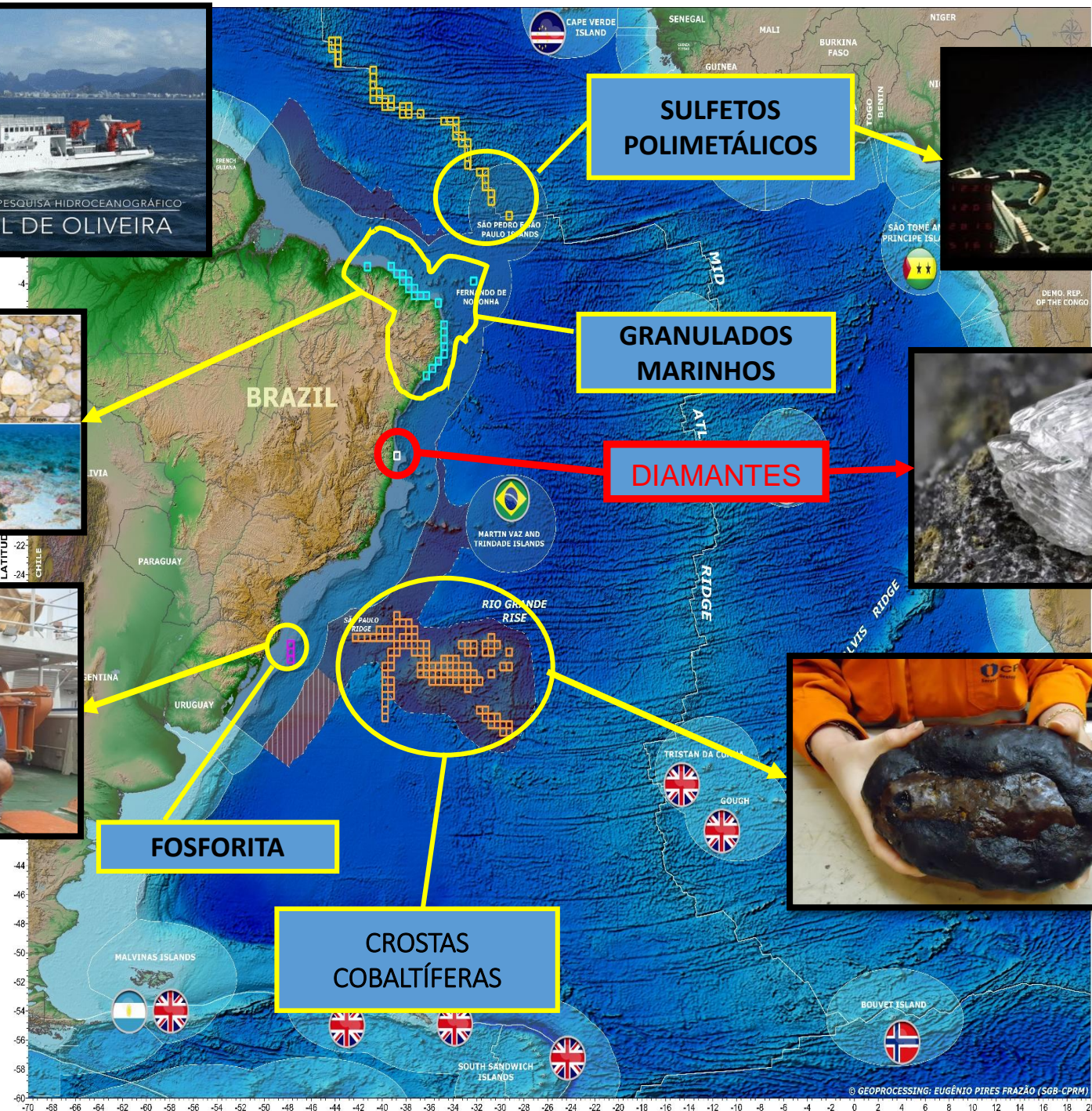
**Defesa  
Aérea & Naval**

HOME ▾ ARTIGOS DAN TV ENTREVISTAS EXCLUSIVAS



Navio de pesquisa recolhe dispositivo após intervenção da fragata Independência.





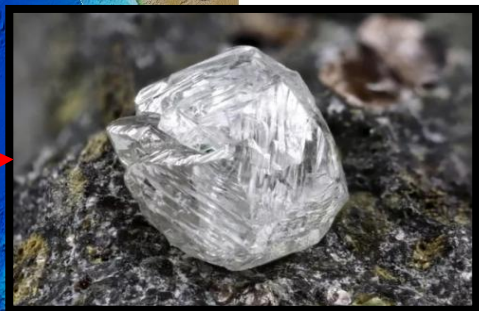
**SULFETOS  
POLIMETÁLICOS**

**GRANULADOS  
MARINHOS**

**DIAMANTES**

**FOSFORITA**

**CROSTAS  
COBALTÍFERAS**





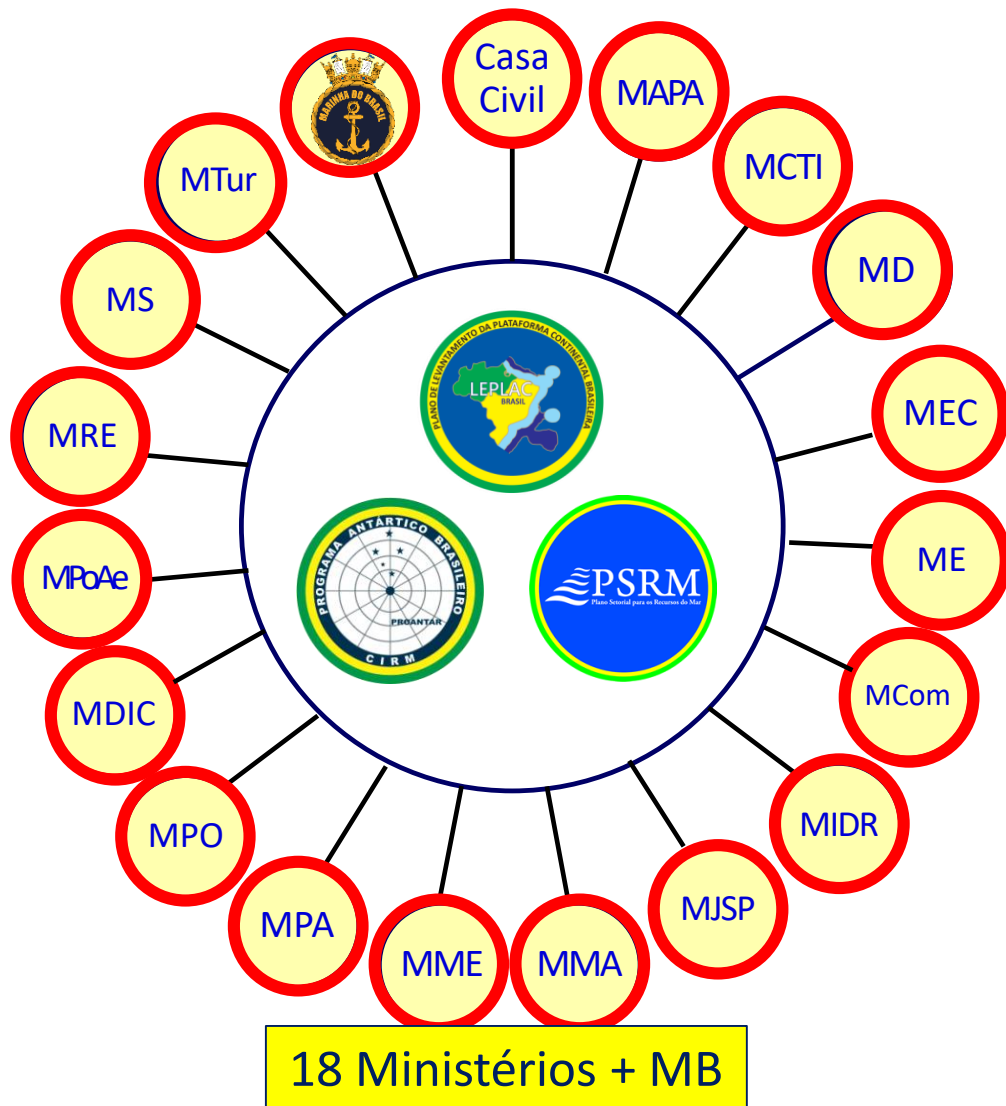
# Planejamento Espacial Marinho no Brasil







Comissão Interministerial  
para os Recursos do Mar



- ✓ Desde 1974
- ✓ Recursos do Mar
- ✓ Modelo brasileiro
- ✓ Resoluções em consenso

# *PEM no mundo em 2017*

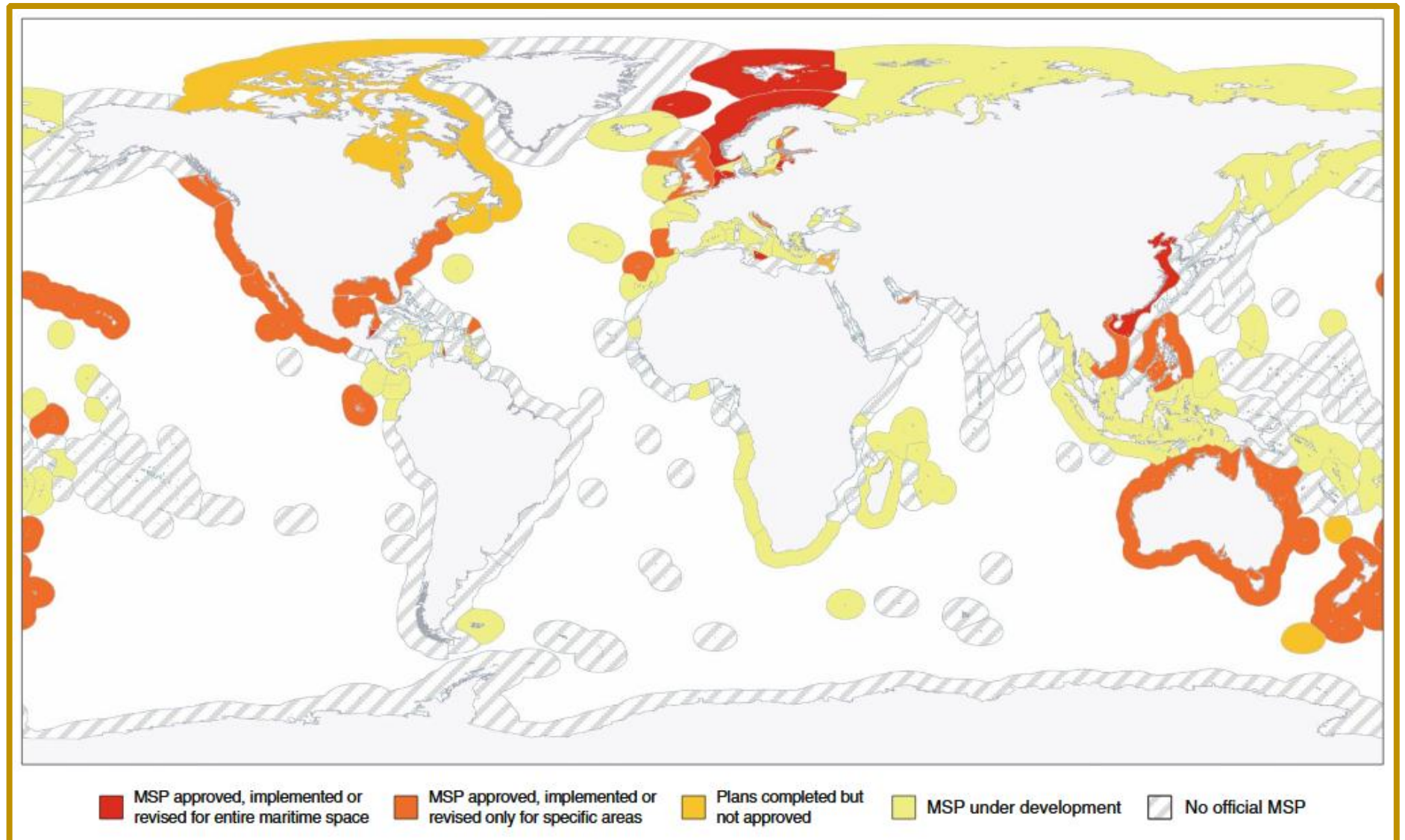
Em  
elaboração

Elaborados

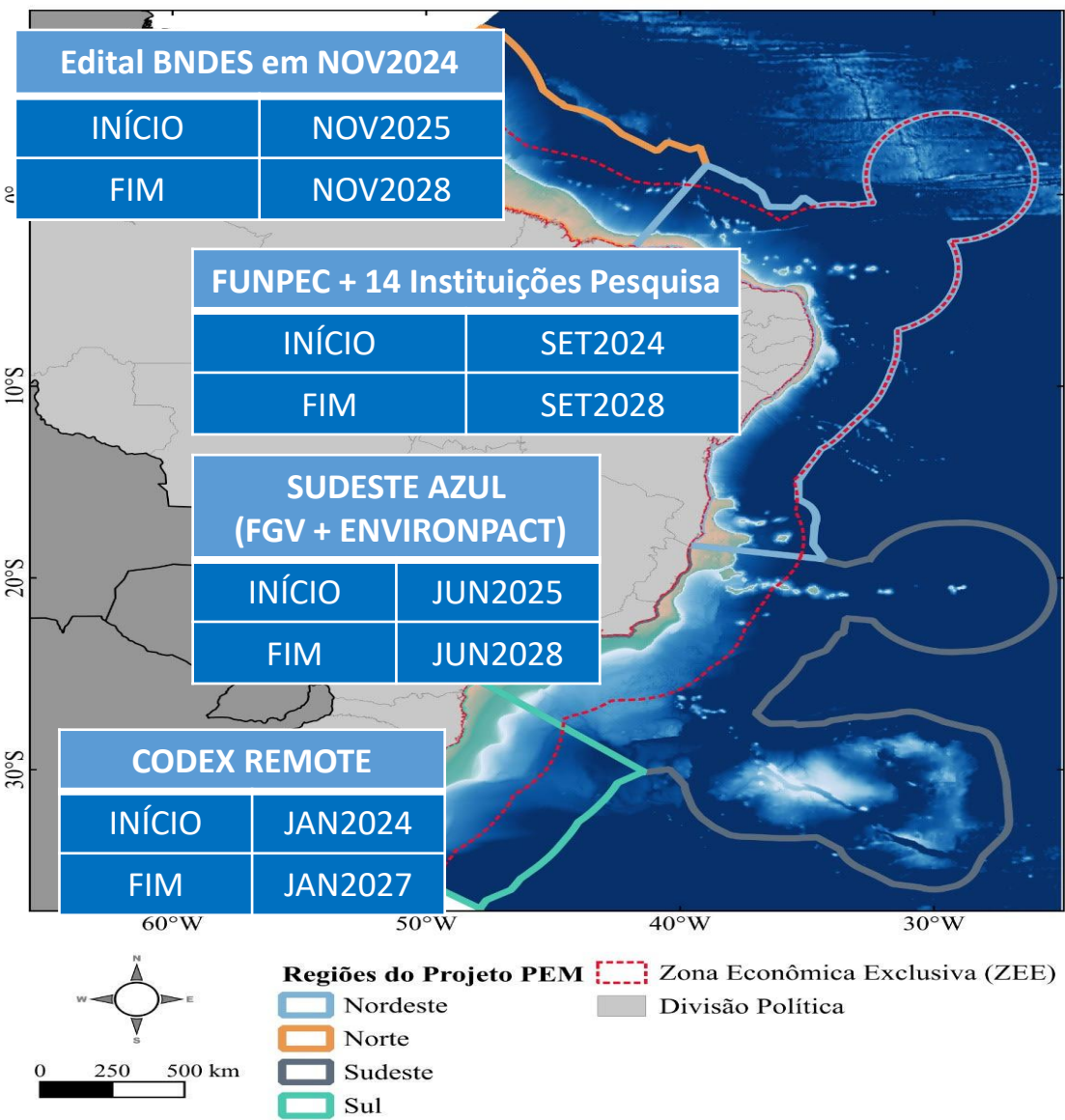
Inexistência de  
PEM no oeste do  
Atlântico Sul



# PEM no mundo em 2019



# PEM no Brasil em 2025



Região	Investimento em milhões de R\$
Sul	7
Sudeste	12
Nordeste	10,65
Norte	13,3
Total	42,95



32,3 milhões



10,65 milhões

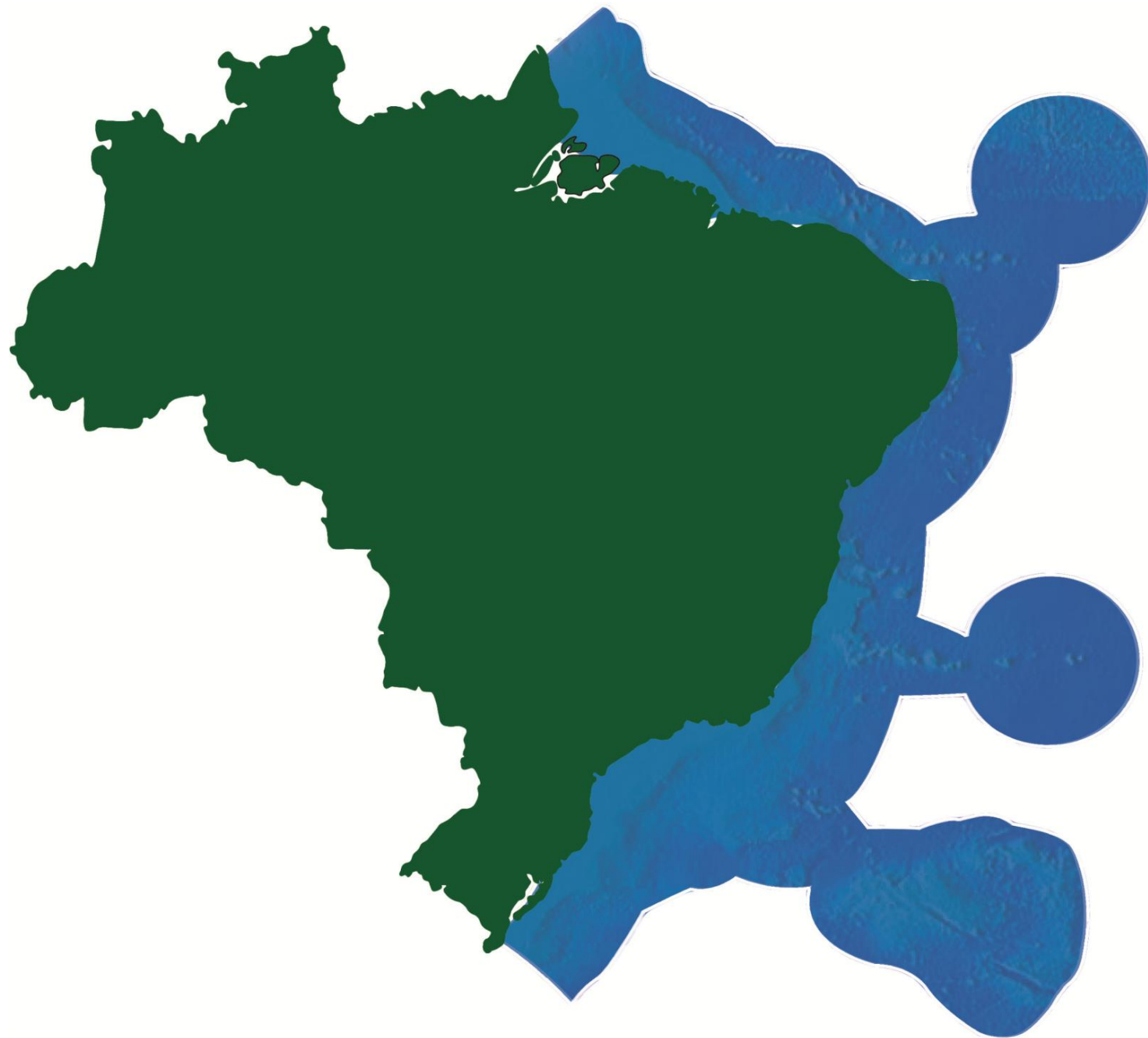




**O Brasil é inviável sem o Mar!!!**









# **Papel do Brasil na 3ª Conferência dos Oceanos das Nações Unidas (UNOC3)**

**Secretaria da Comissão Interministerial para os Recursos do Mar (SECIRM)  
Capitão de Mar e Guerra (RM1) Rodrigo de Campos Carvalho**

**29MAI2025**