

A close-up photograph of a blue and yellow parrot, likely a Blue-crowned Parrot, is the central focus of the image. The parrot has vibrant blue feathers, a bright yellow patch around its eye, and a yellow patch on its beak. It is looking slightly to the right. The background is a soft-focus green, suggesting a natural habitat.

O PANTANAL BRASILEIRO AOS OLHOS DO MUNDO

**Perspectivas globais e instrumentos legais internacionais
relevantes para conservação do bioma e sua população**

O PANTANAL



- Até 2020, conhecido por poucos como a maior planície alagável do planeta
- Em 2020, o Pantanal adquire relevância global com os incêndios que **queimaram 26% do bioma**
- Emissão de **115+ MI ton CO2, 500k+ ton PM2.5 e 11k + indígenas vulneráveis**
- **17 milhões de vertebrados silvestres, incluindo espécies ameaçadas**

- **Perda de territórios indígenas devido a incêndios iniciados em propriedades privadas adjacentes**
- **Conflitos crescentes com comunidades indígenas do entorno**
- **MS, o estado com a segunda maior população indígena do Brasil**



Entre porcos e cobras, trabalhador é resgatado da escravidão no Pantanal



Publicidade

Campo Grande News



Idoso paraguaio vivia há 20 anos como escravo em fazenda no Pantanal de MS - Interior - Campo Grande News

Images may be subject to copyright. [Learn more](#)

G1 - Globo



Casal que dormia em chiqueiro é resgatado de situação análoga à escravidão em fazenda no Pantanal | Mato Grosso do Sul | G1

Images may be subject to copyright. [Learn more](#)

Visit

VIOLAÇÃO DE DIREITOS HUMANOS

Visit

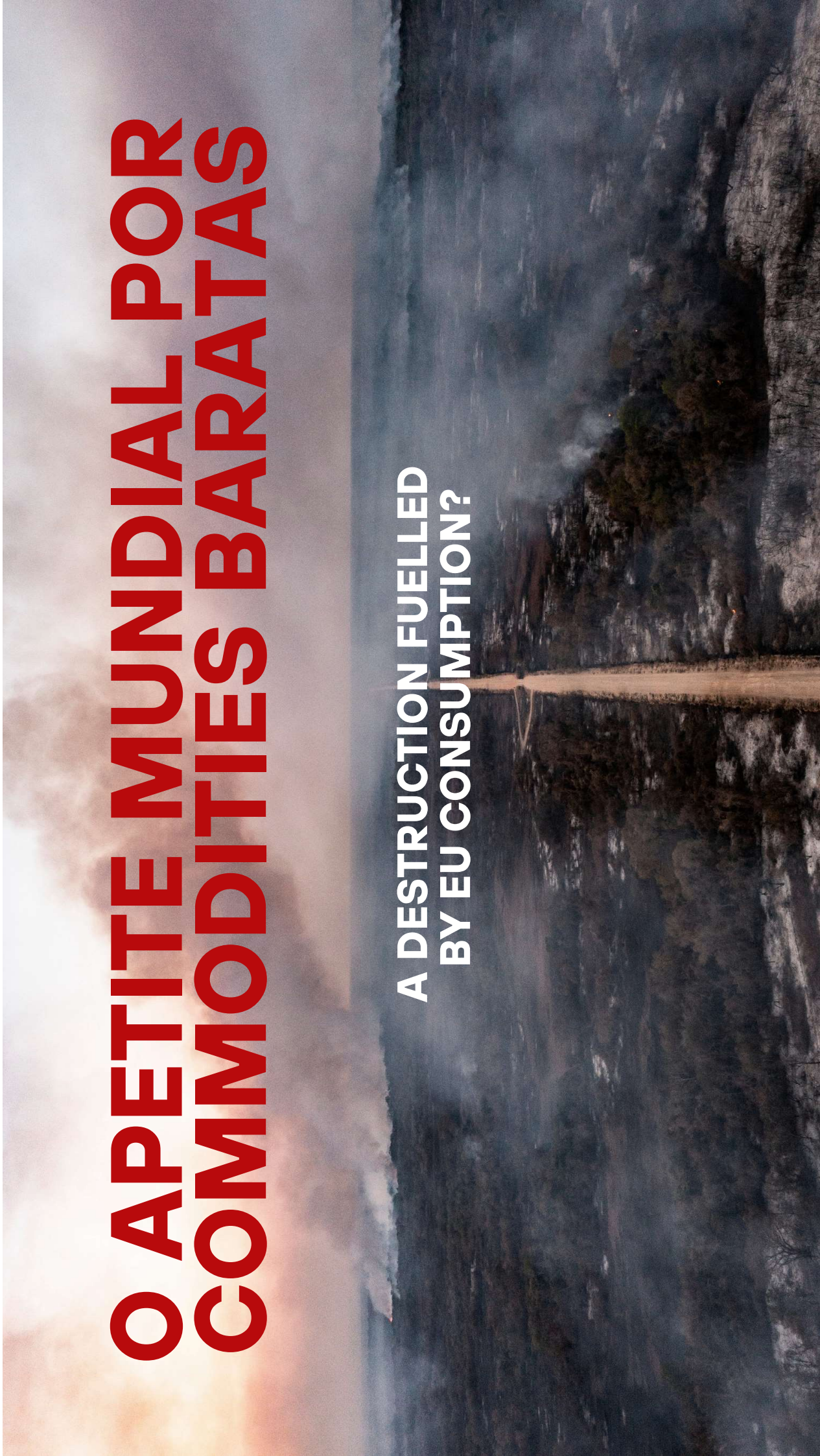
O PANTANAL



- Relevância regional e global na luta contra colapso climático
- Espécies ameaçadas e a extinção da experiência
- Populações indígenas e tradicionais cada vez mais vulneráveis
- 95% propriedade privada, <5% PAs
- O Estado Brasileiro incapaz de proteger seus biomas e povos originários

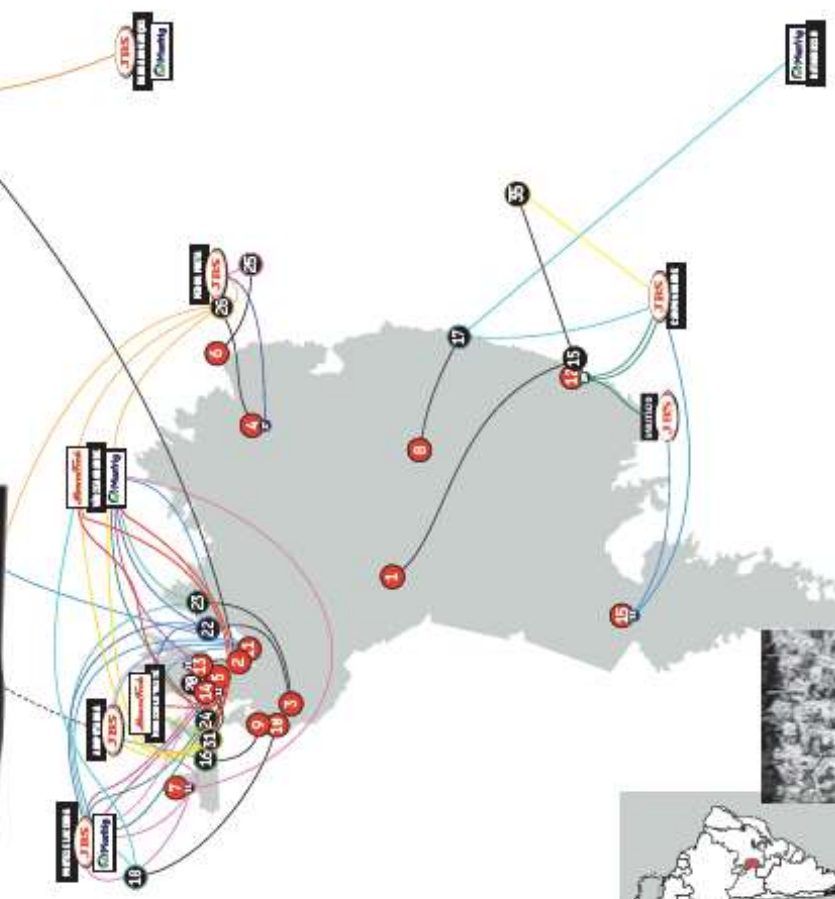
O APETITE MUNDIAL POR COMMODITIES BARATAS

**A DESTRUCTION FUELLED
BY EU CONSUMPTION?**



FROM THE PANTANAL TO THE WORLD

GREENPEACE



The map shows the point locations of the Pantanal case study, cattle (in red) linked to the 2021 New, Levee/Levee reaches (in black), and the 2021, MacEdig and Minerva slaughterhouses supplied by them. The connecting lines trace the historic (2021-2022) flow of cattle between operations. The nodes of the network correspond to those in the adjacent diagram.



MAP OF THE PANTANAL IN BRAZIL

GREENPEACE

MAKING MINCEMEAT OF THE PANTANAL

THE MARKETS FOR JBS BEEF

Marrig & Minerva Food



UE DISCUTE E APROVA A LEI DE PRODUTOS LIVRES DE DESMATAMENTO



An area larger than the EU was lost to deforestation between 1990 and 2020, with EU consumption causing around 10% of losses

UM MARCO GLOBAL

Contra o desmatamento - legal ou ilegal
Datas retroativas, 31 Dez 2020

Soja, gado, madeira, café, cacau,
óleo de palma e borracha

Determina países de alto risco, incluindo o **Brasil**

Segundo maior mercado mundial, em valores
Segundo maior exportador e importador

**A Lei deve inspirar outras potências a
adotarem medidas semelhantes**



EU plans to protect forests leave other ecosystems exposed

Proportions of natural vegetation types using FAO definitions for biomes in South America. Only forest (dark green) would be protected by the EU's proposed deforestation-free regulations. Other wooded land and grasslands (red and light green) are not covered by the proposals Source: Trase analysis using MapBiomias data.




Fragilidades acentuadas
Proteção a ecossistemas florestais,
conceito da FAO de florestas
Possibilidade de 'spillover effect'
Falta aprofundamento sobre violação de
direitos humanos e povos tradicionais


PERÍODO DE REVISÃO

01/06/2023

OUTROS INSTRUMENTOS LEGAIS RELEVANTES

- MANDATORY HUMAN RIGHTS AND ENVIRONMENT DUE DILIGENCE
- CORPORATE SUSTAINABILITY DUE DILIGENCE DIRECTIVE
- FORCED LABOUR BAN
- **ACORDO MERCOSUR/UE**





É ESPERADO UM AUMENTO DA PRESSÃO INTERNACIONAL

POLÍTICA INTERNACIONAL CADA VEZ MAIS FOCADA EM RESULTADOS

E EM NÍVEL NACIONAL?


TOMAR AS RÉDEAS DA CONSERVAÇÃO DO PANTANAL

- CRIAÇÃO DE LEGISLAÇÃO FEDERAL PARA O BIOMA
- **ESTABELECIMENTO DE MECANISMOS DE RASTREABILIDADE**
- POLÍTICAS DE MANEJO INTEGRADO DO FOGO
- PREVENÇÃO E COMBATE AO DESMATAMENTO
- APOIO À CRIAÇÃO DE NOVAS UCS
- FORTALECIMENTO DA BIOECONOMIA
- RECUPERAÇÃO E RESTAURAÇÃO



A dramatic landscape at sunset. The sky is filled with orange and yellow clouds, with the sun low on the horizon. In the foreground, a wildfire is burning, with bright orange flames and thick black smoke rising. Several white cars are parked on a dirt road in the distance, partially obscured by the smoke. The overall scene is one of a natural disaster occurring during a beautiful sunset.

**NO CENTRO DO DEBATE,
RASTREABILIDADE**



Luciana Leite
Biodiversity and Climate Campaigner
Luciana.leite@ejffoundation.org
+55 67 999607171