



BEM-VINDAS



OFICINA de
PLANO de MANEJO



PARQUE

NACIONAL de

ALTO CARIRI



VIVENDO
DE IDEIAS

Fio Lógico

AGENDA DA SEMANA





Oficina do Plano de Manejo
PARQUE NACIONAL DO ALTO CARIRI



COMUNIDADE



QUE BOM!



COLOQUE AQUI SUA OPINIÃO



QUE TAL!



COLOQUE AQUI SUA SUGESTÃO





RECONHECIMENTO DA SUA IMPORTANCIA DADO A BIRANGIA

Preservação

Reconhecimento

PRINCIPAL DEBATE AINDA E ACEPTACAO (COM ACEPTACAO)

MANEJO SUSTENTAVEL DA FAUNA E FLORA E PROTECCAO DO PATRIMONIO

EMILINDAS ADAB

CARLA WEMA

ELFANY UFSB

RÔMULO EM SP

RECONHECIMENTO DA IMPORTANCIA DO PARQUE POR TODOS NOS

LUIS FEJIE

DANIEL FONSECA IFBA

CONVICÇÃO

INFORMACAO

PARQUE NACIONAL DO ALTO CARIRI

COMUNICACAO DO TERRESTRE - REDUCAO, REGULACAO

RENATA COPI UNEB

RAFAEL CPB/ICMBio

PROMOVER A REGULARIZACAO FUNDIARIA DO PARQUE

CONVICÇÃO

JUANGRA

REDE DE PELO STR DE SILVA

PRESIDENTE DO COMITÊ

GESTÃO PARTICIPATIVA DO TERRESTRE PLANO DE MANEJO ELABORADO

LILIAN HANGEC

JONES IEF/PE ALTO CARIRI

REGULARIZACAO FUNDIARIA

CONHECER O ESTADO DO PLANO

RODRIGO ICMBio

ADRIANA ICMBio

REGULARIZACAO FUNDIARIA

ACORDOS P/ IMPLEMENTAR O PARQUE

ICMBio Leracy comunidade Pacheco

JUSTINO "PAC" ASSOC. NORD HORIZANTE

INDENIZACAO DAS PROPRIEDADES

CONVICÇÃO

GORETTI ICMBio

DANIEL ASSOC. NORD HORIZANTE

REGULARIZACAO FUNDIARIA

A APRESENTACAO

RANIENE SEC. AGRICULTURA

PROPRIETARIOS NATE DEXTER DO PARQUE

CONVICÇÃO

CONVICÇÃO

ASSOC. NORD HORIZANTE

AGRICULTURA E PECUARIA NO PARQUE

WALTERIO R. DA SILVA Com PIMEBIO

GRASIELY ICMBio

URINO SALES do Centro Associação Criança Corumbá ACE

MIRELE ICMBio

MANEJO E MANUTENCAO DA VEGETACAO E FLORA DO PARQUE E DA FLORA DA AREA ATUARIAL DO MANEJO (LUCAS)

IMPLEMENTACAO DO PLANO DE MANEJO

CONSTRUCAO COLETIVA DO PM

DEFINICAO DE PARQUE E COMO PROTEGER O PATRIMONIO PULCRO QUE PRODUZ O PARQUE E MANEJO COM PARTICIPACAO E PROTECCAO

DESAFIOS





DE ACORDO
CONVIVÊNCIA

• CELULAR
DESLIGADO



• PONTUALIDADE



• LEVANTAR A MÃO
PARA PEDIR FALA



• OBJETIVIDADE
NA FALA





Propósito

O Parque Nacional do Alto Cariri, localizado na divisa do sul do estado da Bahia com o estado de Minas Gerais, conserva importante remanescente de Mata Atlântica, mananciais hídricos do complexo de serras e formações rochosas de grande beleza cênica, protege espécies ameaçadas como o muriqui-do-norte (*B. hypoxanthus*), propicia o turismo ecológico, educação ambiental, pesquisa e desenvolvimento socioambiental.

... localizado no sul do estado da Bahia, junto à divisa com Minas Gerais.



Grupo 1:

Os mais de mil nascentes abrigadas no PNAC com-
põem a Caixa d'água
da Costa do Descobrimento,
garantindo o serviço aos
sistemas de produção de
água da Bacia do rio
Bucanhim, que abastece
mais de 150 mil habitantes
e propicia outros usos,
como a dessedentação de
animais, uso agrícola e
recreacional.

Como cita
o nº de
nascentes



Grupo 2


O PNAC abriga diversas espécies ameaçadas e endêmicas da Mata Atlântica,

tais como as belíssimas aves crejoá (*Cotinga maculata*) e papagaio-chauá (*Amazona rhodocorytha*); os mamíferos ouriço-preto (*Chaetomys subpinosus*) e preguiça-de-coleira (*Bradypus torquatus*), além de um dos maiores primatas das Américas, o muriqui-do-norte (*Brachyteles hypoxantus*), também conhecido como monocarvoeiro, que está criticamente ameaçado em perigo de extinção.

Grupo 2: Fauna Ameaçada

Lili

- Jones
- Rafael
- Raniene
- Walterio
- Júnior (Beleza)
- Rômulo
- Carla



Jas
abr
pe
da
go
su
ão
Bu
m
e
ce
ar
re

ADRIANA, DELCÍLIO, JÚNIOR
ELFANY, LERAGY, MARA

GRUPO 4





GRUPO 03 W12

RENATA, ALÍRIO, DANIEL (ICMBio), FÁBIO,
BETO, URBINO, ANDRÉ, ~~ADRIANA~~

O PNAC, COM SEUS AFLORA-
MENTOS ROCHOSOS E SERRAS DE
GRANITO QUE ULTRAPASSAM OS 1.000m
DE ALTITUDE, CRIANDO MICROCLIMAS DIFE-
RENCIADOS NA REGIÃO, REVELANDO UMA PAISA-
GEM DE TIRAR O FÔLEGO, ATRAVÉS DA COM-
TEMPLAÇÃO EM SEUS DIFERENTES MIRANTES
NATURAIS. ABRIGA DISTINTAS CACHOEIRAS,
COM DESTAQUE PARA A BEL. PRETO, UMA DAS
MAIORES DO BRASIL COM SEUS 280m ^{de altura} E
DIVERSOS OUTROS ATRATIVOS NATURAIS QUE
FAVORESSEM A PRÁTICA DE UM AMPLO ROL
DE ATIVIDADES DE VISITAÇÃO, TAIS COMO
O MOUNTAIN BIKE, CANIONISMO, CACHOEIRISMO,
CAMINHADAS, TREKKING, ENTRE OUTRAS POTEN-
CIAIS, OFERECENDO UMA MISTURA DE
DESAFIOS RECOMPENSADORES.

Capitulum: 1.000m
PNAC: 1.000m
Bel. Preto: 280m
Cachoeira: 280m
Caminhas: 1.000m
Trekking: 1.000m
Mountain Bike: 1.000m
Canionismo: 1.000m
Cachoeirismo: 1.000m

GRUPO 4.

ADRIANA, DELCÍLIO, JÚNIOR
EUFANY, LERACY, MARA
RODRIGO



O PARQUE NACIONAL DO ALTO CARIRI PROTEGE IMPORTANTE REMANESCENTE DE MATA ATLÂNTICA EM UMA DAS ÁREAS COM MAIOR DIVERSIDADE DE PLANTAS E ANIMAIS DO MUNDO, A "HILEIA BAINA". JUNTO COM O PARQUE ESTADUAL DO ALTO CARIRI, O REFÚGIO DE VIDA SILVESTRE MATA DOS MURIQUIS E RPPN LORE-DANO ALEIXO, FORMAM UM BLOCO PROTEGIDO MAIS DE ~~6000~~ 28.000 HECTARES EM REGIÃO DE TRANSIÇÃO ENTRE A FLORESTA OMBRÍFILA DENSA ~~FLORESTA~~ MONTANA, FLORESTAS ESTACIONAIS SEMIDE-CIDUAL E DECIDUAL, COMPLEMENTADA PELA VEGETAÇÃO RELÍQUIA DE TOPOS DE MORROS E CAMPOS RUPESTRES.



Riqueza hídrica

grupo 1

grupo 1

① PNAC está integralmente inserido na Bacia do Rio Buranhém e contém densa malha hídrica com diversas nascentes, passando por belíssimas cachoeiras e formando os córregos Pinheiro, Pinheirinho, Gustavo, de Pedras, Timóteo, Norte, Beleza, São Tomé, Água Preta, garantindo o volume das águas desta importante bacia que abastece cerca de 160 mil pessoas ~~nas~~ ~~nas~~ ^{nas} ~~municípios~~ ^{de} Eunápolis e S. Antônio do Jacinto e distrito de Buranhém e o povoado de Monte Alegre, ^{ambos} pertencentes ao município de Guaratinga.

PAMIENE, LERACY, ELFANY



Grupo 2: Lili

MURÍQUI-DO-NORTE

Rebel - Funes - Buz



Mo
(2)

Grupo 2: Lili

MURÍQUI-DO-NORTE

Papel, Junior, Biba,
Bo-nito, Jonas, Resilio



Muriqui-do-Norte
(Brachyteles hypoxanthus)

O muriqui-do-norte (Brachyteles hypoxanthus) conhecido localmente como mono-carvoeiro, é um dos maiores primatas ~~endêmicos~~ endêmicos da Mata-Atlântica.

Devido principalmente a perda ~~de habitats~~ e fragmentação de habitats, esta criticamente ^{em perigo} ameaçada de extinção (Port. nº 41/2014), restam ^{pouco} ~~menos~~ mais de 1000 indivíduos na natureza. ^(poucos grupos?) sendo que o PNAC* obriga uma população viável. *Uma das 12 pop. existentes

Listado pelo projeto "EDGE* OF EXISTENCE" entre as 100 espécies mais ameaçadas do Planeta que representa uma quantidade significativa de história evolutiva e, portanto, uma parcela de biodiversidade com alto grau de insubstituibilidade.

O conjunto de UC contíguas (PNAC, PEAC, RVS Matados Muriquis e RPPN LOREDANO MEIXO) representam áreas fundamentais para ^{manutenção} ~~conservação~~ da população viável.

→ Importância ecológica - dispersão de sementes / Complementar

(Loretdano Meixo)
se houver interesse de outros interessados contactar o RPPN Loretdano Meixo

a pop. no PNAC

RVF GRUPO 4

VOCAÇÃO PARA ECOTURISMO

A EXUBERÂNCIA DAS FLORESTAS, AS GRANDES



CINTURÃO

EPAMINONDAS, FÁBIO, DANIELE, LERACY, ELFANY,
GENÉSA, JUNIOR - N.B.

63

Luiz Felipe

REMANESCENTES MATA ATLÂNTICA: NO PNAC

SE ENCONTRAM ~~DIFEREN~~ FRAGMENTOS FLORESTAIS DE MATA ATLÂNTICA DE DIFERENTES TAMANHOS, TIPOS E ESTÁGIOS SUCESSIONAIS, COM PREDOMÍNIO DA FLORESTA OMBRÍFILA DENSE MONTANA, DEVIDO AS CONDIÇÕES CLIMÁTICAS E DE ALTITUDE. ^{ESTES REMANESCENTES} ~~QUE~~ PROMOVEM A RETENÇÃO HÍDRICA, COM A MANUTENÇÃO DAS NASCENTES; ^{RECUPERAÇÃO} A DIVERSIDADE ^{E ABRIGO} DE ESPÉCIES (CITAR ESPÉCIES) AMEAÇADAS, ENDÊMICAS; A PROTEÇÃO DE ENCOSTAS; O CONFORTO TÉRMICO, DENTRO OUTROS SERVIÇOS ECOSISTÊMICOS PARA A REGIÃO. ESTES FRAGMENTOS COMPÕE O CORREDOR CENTRAL DA MATA ATLÂNTICA, BIOMA EXTREMAMENTE AMEAÇADO NO PAÍS, SENDO PRIORITÁRIO PARA A CONSERVAÇÃO.

RVF GRUPO 4

WALTERLO, DARIO
MARA, RENATA
DANIEL, ANDRÉ

MANAMENTE AMENORADO
PARA A CONSERVAÇÃO.

RVF GRUPO 4

WALTERUB, AURIO
MARA, RENATA
DANIEL, ANDRÉ,
BETO e URBINO BRITO.



COMPLEXO DE SERRAS: COMPREENDE O CINTURÃO

DE ROCHAS METAMÓRFICAS E DE GRANITO QUE
ABRANGEM EXTENSAS ÁREAS DE PLANALTOS, ~~SERRAS~~
ALINHAMENTOS ROCHOSOS E DEPRESSÕES, APRESEN-
TANDO UMA IMPRESSIONANTE VARIAÇÃO ALTITUDINAL
DE 153 m ATÉ MAIS DE 1.000 m ACIMA
DO NÍVEL DO MAR. O RELEVO APRESENTA
ALTAS DECLIVIDADES, SENDO FORTEMENTE
ONDULADO COM PORÇÕES MONTANHOSAS E
ESCARPADAS, ~~REPER~~ SE CONSTITUINDO
^{NESTAS} EM ÁREAS ^{COM GRANDES DECLIVIDADES} COM POUCA CAPACIDADE DE
RETENÇÃO DE ÁGUA E PORTANTO, GRANDE
FRAGILIDADE AMBIENTAL.

PROCESSOS EROSIVOS

ESCORREGAMENTOS DEGLIZAMENTO

biom. ecológica - disposição de concretos / Complexo = POP. AO PAR

RVF GRUPO 4

VOCAÇÃO PARA ECOTURISMO



A EXUBERÂNCIA DAS FLORESTAS, AS GRANDES CACHOEIRAS e A PRISGEM DOS AFLORAMENTOS ROCHOSOS PROPICIAM GRANDE DIVERSIDADE DE OPORTUNIDADES DE VISITAÇÃO, INCLUINDO ATIVIDADES LIGADAS AO TURISMO DE AVENTURA, ALÉM DE OBSERVAÇÃO DE FAUNA, CAMINHADAS E BANTOS DE CACHOEIRA. O ECOTURISMO PROMOVE A INTEGRAÇÃO COM AS COMUNIDADES DO ENTORNO, VALORIZA A CULTURA LOCAL E POSSIBILITA A GERAÇÃO DE EMPREGO E RENDA PARA A POPULAÇÃO DA REGIÃO, FAVORECENDO AINDA A CONSERVAÇÃO DO PATRIMÔNIO ~~PROTEGIDO~~ ^{PROTEGIDO} AO ^{*}INIBIR A OCORRÊNCIA DE CAÇA E EXTRAÇÃO DE MADEIRA.

* POSSIBILITAR O MONITORAMENTO DA BIODIVERSIDADE E ...

A experiência "Caminhada de Observação de Aves" Super interessante e pedagógica por NATURAL

Observação de Aves: Caminhada com observação de aves em áreas de floresta nativa e cultivo. Super interessante e pedagógica por NATURAL

ATLA
DIVE
A "H
ESTA
VIDA
DAN
DE
DE
CIDA
VEG
COM





POR QUE O PARQUE É ESPECIAL?

O CREJOA É BONITO DEMAIS!

DEVE TER 15 MEMBROS NO MEU GRUPO.

FAUNA

AGUAS

CENÁRIO

FLORÁ

MATA ATLÂNTICA

RECURSOS & VALORES FUNDAMENTAIS

PARA ATINGIR O PROPÓSITO
PARA MANTER A SIGNIFICÂNCIA

SIGNIFICÂNCIA

+ 1.000 NASCENTES

O MUCICO É MASSA

FATOR UAU

VISITAÇÃO E USO PÚBLICO

RIQUEZA HIDRICA

COMPLEXO DAS SERRAS

MURIQUI-DO-NORTE

REMANESCENTE DE MATA ATLÂNTICA

QUAL NUMERO TOTAL DOS MURIQUIS?

VOCAÇÃO PARA ECOTURISMO

MAIS DE 1000M DE ALTITUDE!

CONTINUA TRAZER REGULAR

A GENTE É COMPLEXO!

CONSERVAÇÃO

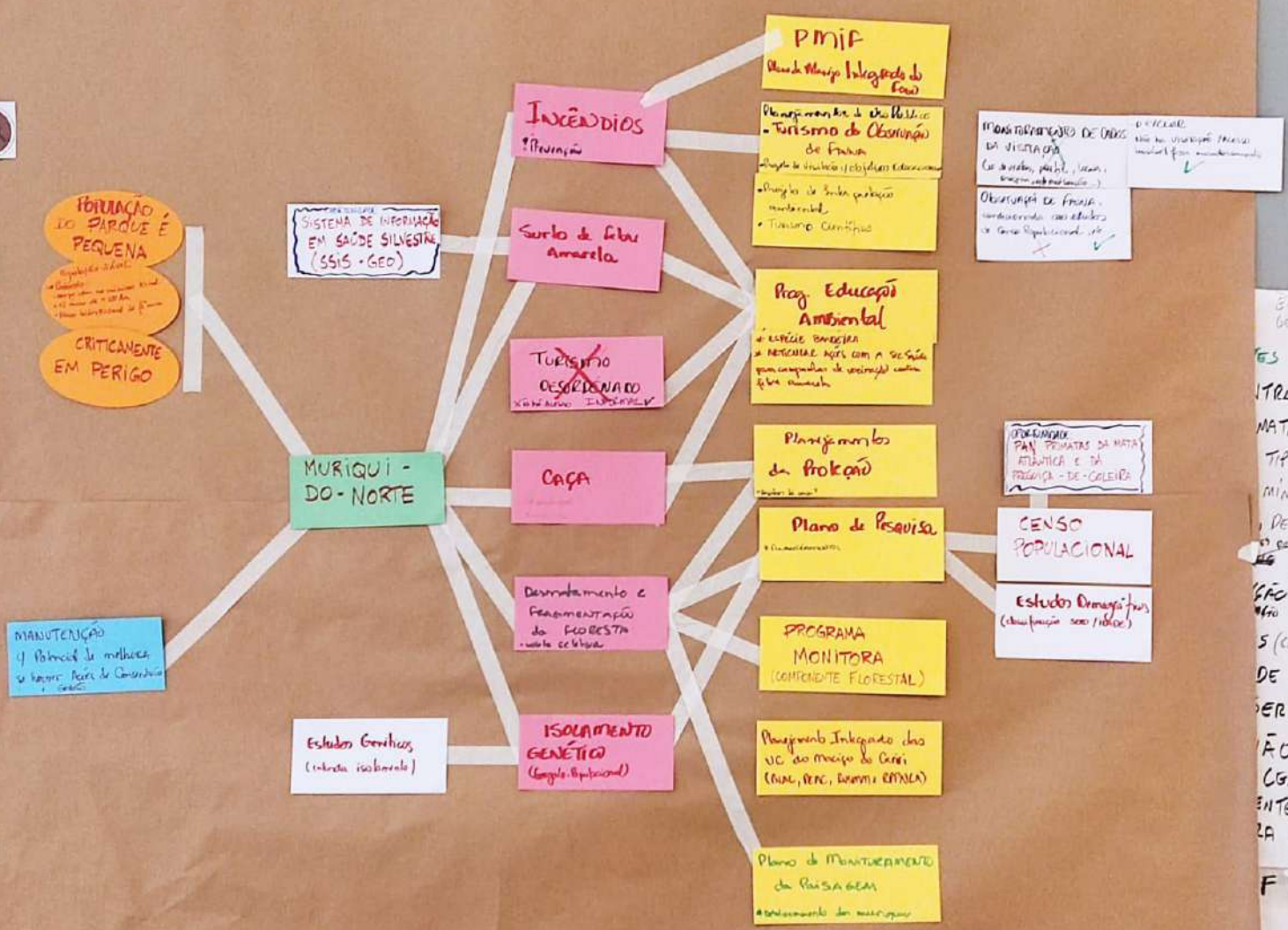
CONSERVAÇÃO

CONSERVAÇÃO

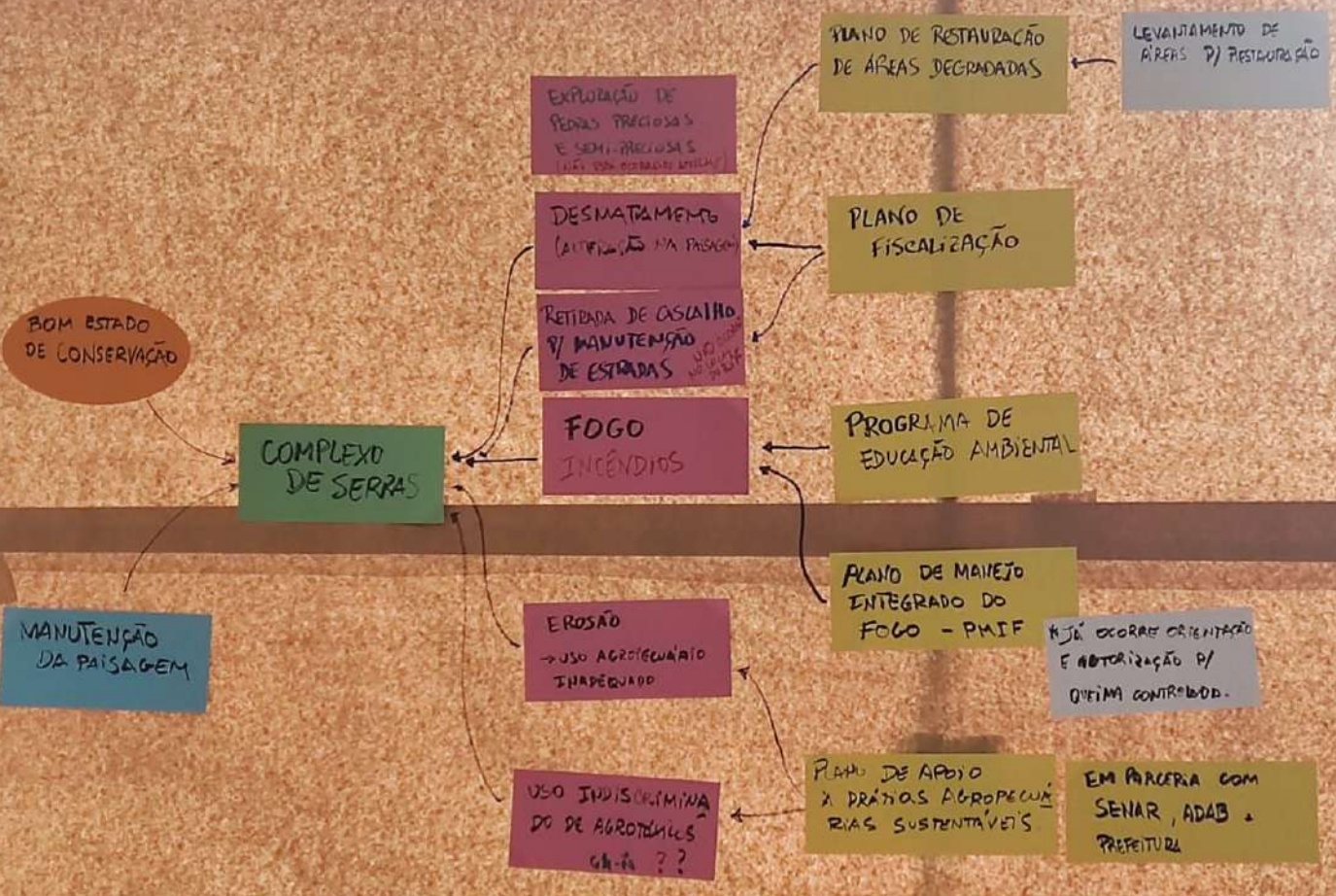
AVALIAÇÃO DOS RECURSOS E VALORES

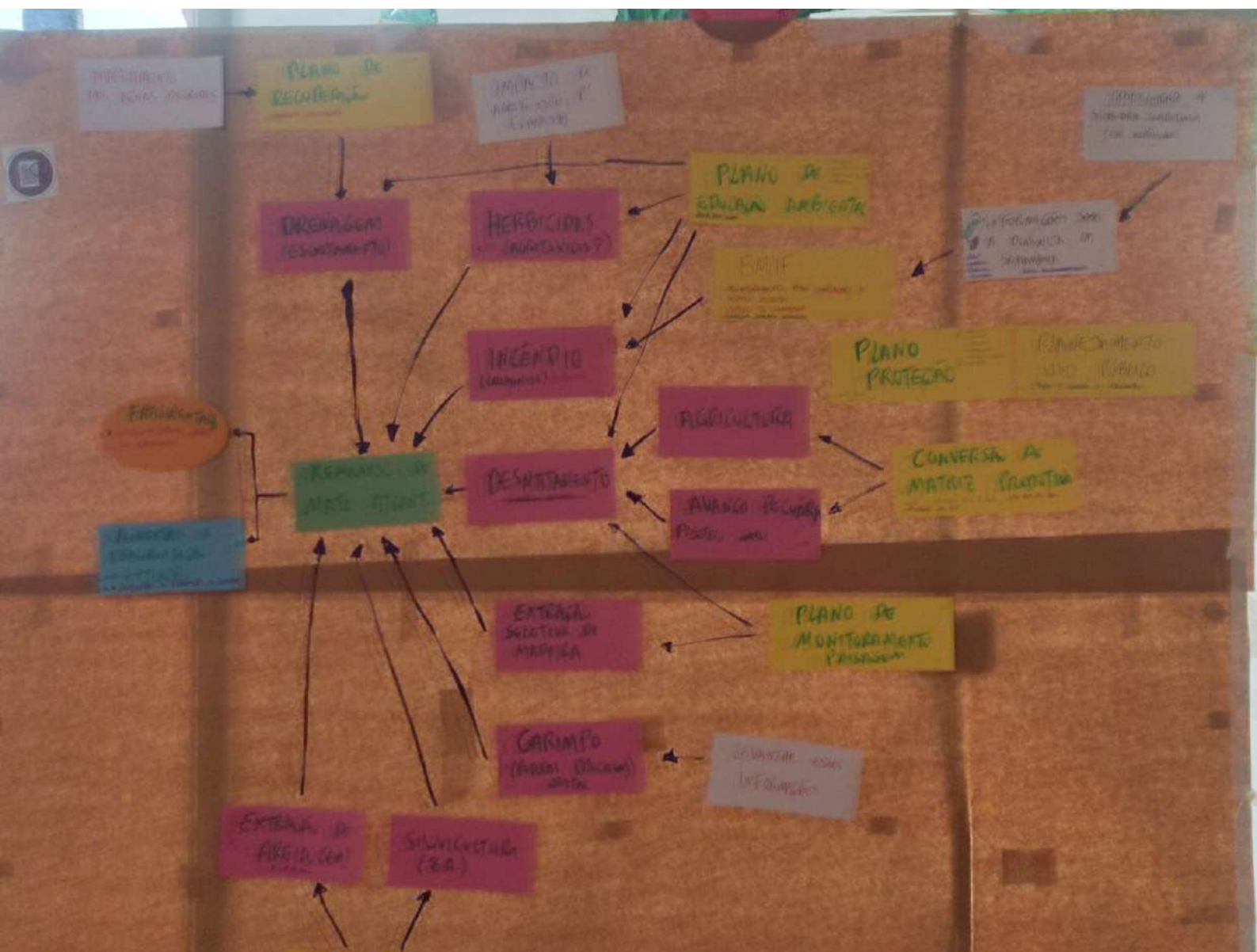


AMEAÇAS



ESPANHOLA, FAUNA
 BRASIL, JUAZU-
 ES MATA ATLÂNTICA
 NTRAM BEEGA
 MATA ATLÂNTICA
 TIPOS E ES
 MÍNIO DA FLORESTA
 DEVIDO AS CONDIÇÕES
 DE PRODUÇÃO
 DAS NASCIMENTOS
 S (CITAR (CÁRIS) AM
 DE ENCOSTAS,
 SERVIÇOS ECOLOGIAIS
 IÃO. ESTES
 CENTRAL DA
 ENTE AMEALADA
 ZA A COISER
 F GRUPO
 LEXO DE SER...





VOLUNTARIEDADE P/ ECONOMIA

- VISITANTES PROBLEMA JURÍDICO
- SEM RETORNO DIRETO PARA O BICHO
- POUCO IMPLANTADO
- SEM ESTRUTURA DE APOIO A VISITANTES

MELHORAR a estrutura de visitação

FALTA DE REGULARIZAÇÃO FUNDIÁRIA

PLANO DE REGULARIZAÇÃO FUNDIÁRIA

FALTA DE ESTRUTURA PARA RECEPÇÃO DE VISITANTES
MORTELOS SUPERAVEL
VISITAÇÃO DESORDENADA (FOTOGRAFIAÇÃO)

PLANO DE FISCALIZAÇÃO

MANTENIMENTO DE ESTRUTURAS TURÍSTICAS
TRILHAS, CANTINOS, TOILETS, BANHEIROS, ETC.

PLANEJAMENTO DE USO PÚBLICO

MONITORAMENTO DA VISITAÇÃO

EXEMPLOS
Plano de uso público
Plano de manejo de Sítio Histórico
Sítio de São Francisco
Sítio de São Francisco
Trilhas de visitação

MONITORAMENTO QUEL
É FEITO ATUALMENTE COM
USUÁRIOS DE GOOGLE
E/OU MAPAS, BANGUELO, ETC.

* LERDO DE CANTINOS
DELUZADO RECENTEMENTE
P/ CANTINHO DE BOM DIA

FALTA DE SINALIZAÇÃO (CORRETORES)

ESTRUTURA DE ACESSO PROPRIA ESTADUAL

PLANEJAMENTO P/ MELHORIA DE ESTADOS

* POSSIBILIDADE DE COOPERAÇÃO TÉCNICA COM PREFEITURA O ESTADO

* ATUALMENTE É REALIZADO POR AGÊNCIA TEMPORÁRIA

ESTRUTURA PROPRIA DE SERVIÇOS TURÍSTICOS NA REGIÃO DO BICHO

PLANO REGIONAL DE DESENVOLVIMENTO TURÍSTICO

1

LEVANTAMENTO DE NASCENTES

MONITORAMENTO DAS ÁGUAS (QUAL QUANTITATIVO)

REGULAR

RIQUEZA HÍDRICA

MELHORAR

PLANO DE COMUNICAÇÃO

DESMATAMENTO (PREVISO E ATUAL)

PECUÁRIA

AGRICULTURA

AGROTÓXICO

FOGO INCÊNDIO

ESGOTAMENTO (GERAR O BOM)

ESGOTO

LATICÍNIOS (DESCARTE)

SUINOCULTURA

ALAMBIQUES (DESCARTE DE ANIMAIS E RESÍDUOS)

MATADOURO ZA

AMPLIAÇÃO DA EQUIPE TÉCNICA

PLANO DE RECUPERAÇÃO DE ÁREAS DEGRADADAS

LEVANTAMENTO DAS ÁREAS DE APP DEGRADADAS

OPORTUNIDADE: APP e produção de água

Sistemas água-fountain - SAF

PMIF

PFIS (Plano de Fiscalização)

PROGRAMA DE EDUCAÇÃO AMBIENTAL CONTÍNUO

PLANO DE CONGREGAÇÃO TERRITORIAL

PROGRAMA DE SANEAMENTO RURAL (Programa SPSZ)

OPORTUNIDADE: PROGRAMA DE SANEAMENTO RURAL (PSRS)



DE ACORDO
CONVIVÊNCIA

• CELULAR DESLIGADO

• PONTUALIDADE

• LEVANTAR A MÃO PARA PEDIR FALA

• OBJETIVIDADE NA FALA



