

Atuação do Banco da Amazônia



BANCO DA AMAZÔNIA

PERFIL INSTITUCIONAL



77 anos de experiência
em Amazônia.



Principal agente financeiro
de Desenvolvimento
Regional na Amazônia.



96,5% do capital acionário
pertencem ao
governo brasileiro.



Patrimônio Líquido:
R\$ 1.939 milhões.



Ativos Totais*:
R\$ 47.343 milhões.

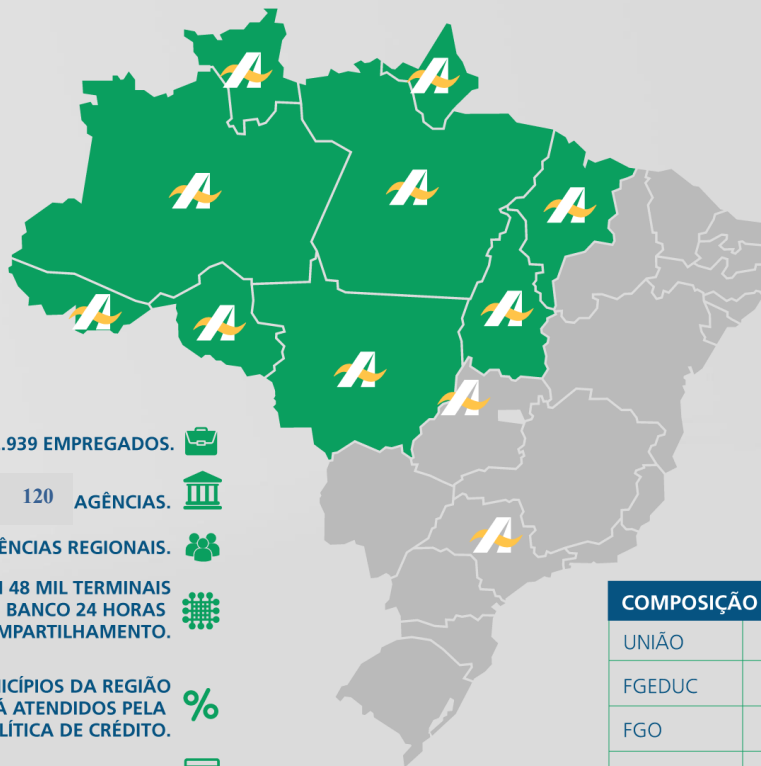


Participação no Crédito
de Fomento da Região
Norte: 63,0%.

Base: DEZ/2018. *Ativos Totais do Banco e do FNO



PRESENÇA NA REGIÃO



ACRE
AMAPÁ
AMAZONAS
MARANHÃO
MATO GROSSO
PARÁ
RONDÔNIA
RORAIMA
TOCANTINS
SÃO PAULO
DISTRITO FEDERAL

2.939 EMPREGADOS. 

120 AGÊNCIAS. 

9 SUPERINTENDÊNCIAS REGIONAIS. 

REDE TECBAN COM 48 MIL TERMINAIS
SENDO 17 MIL DO BANCO 24 HORAS
E 31 MIL DE COMPARTILHAMENTO. 

100% DOS MUNICÍPIOS DA REGIÃO
NORTE JÁ ATENDIDOS PELA
POLÍTICA DE CRÉDITO. 

6 POSTOS DE ATENDIMENTO. 

COMPOSIÇÃO ACIONÁRIA

UNIÃO	51,00%
FGEDUC	35,20%
FGO	10,30%
DEMAIS	3,50%



FNO – PLANEJAMENTO E GESTÃO



GT - Desenvolve Amazônia
Banco e SUDAM



Encontros Estaduais para
o Planejamento Anual



Planos de Aplicação de Recursos



Acordos de Cooperação com UFs (Parcerias) Ação FNO - Itinerante na Região Norte



FNO 30 ANOS





BANCO DA AMAZÔNIA

**PLANO
ESTRATÉGICO 2017-2021**

MISSÃO



Desenvolver uma Amazônia Sustentável com crédito e soluções eficazes.

VISÃO



Ser o principal Banco de fomento da Amazônia, moderno, com colaboradores engajados e resultados sólidos.

VALORES



- Integridade, ética e transparência;
- Meritocracia;
- Desenvolvimento sustentável;
- Valorização do cliente;
- Decisões técnicas e colegiadas;
- Eficiência e inovação;
- Comprometimento com o resultado e a gestão de riscos.



OBJETIVOS ESTRATÉGICOS





BANCO DA AMAZÔNIA

**ATUAÇÃO
COMERCIAL**



Promover o desenvolvimento sustentável da Região Norte.

OBJETIVOS

- **Financiar o investimento produtivo na Região Norte de forma sustentável**
- **Gerar novos postos de trabalho**
- **Elevar a arrecadação tributária**
- **Melhorar a distribuição de renda**



FNO30
anos

EU SOU BANCO DA AMAZÔNIA

- Ao longo desses 30 anos, o FNO tem mostrado sua importância enquanto instrumento de promoção do desenvolvimento econômico, social e ambiental da Região Norte.
- São 700 mil projetos ou sonhos realizados e mais de R\$ 46 bilhões investidos.



PERSPECTIVAS



EFICIÊNCIA OPERACIONAL

- Digitalização dos processos
- Implantação dos escritórios de negócios
- Automatização de processos administrativos (compras, pagamentos, pessoal)
- Utilização dos agentes de negócios
- Open Banking
- Migração de plataformas tecnológicas



EXPANSÃO DO CRÉDITO

- Crédito Digital
- Padronização e automatização do processo de crédito
- Implantação dos escritórios de negócios



REDUÇÃO DOS CUSTOS

- Redução do quantitativo de empregados
- Racionalização de despesas administrativas
- Melhoria de processos



BANCO DA AMAZÔNIA

Missão - Desenvolver uma Amazônia Sustentável com crédito e soluções eficazes, e por esse motivo possuímos políticas socioambientais no processo de concessão de crédito, que objetivam ao mesmo tempo mitigar os riscos envolvidos, mas acima de tudo conduzir nossos clientes a boas práticas socioambientais na região em que atuamos.



ACORDO DE COOPERAÇÃO TÉCNICA

Em setembro de 2016 foi firmado um convênio de cooperação técnica, entre o Banco e empresa Terras App Solutions, visando a construção de ferramenta de análise socioambiental.



*Momento da assinatura do acordo com
Empresa Terras APP Solutions.*



APLICATIVO TERRAS

#291



Rumos

Economia & Desenvolvimento



TEMPOS MODERNOS

Quando não há a tecnologia, os computadores e aplicativos não resolvem os problemas. A solução é a inovação.

REDAÇÃO
Cristina Torricelli, coordenadora de conteúdo, responsável pela edição de 2015. E-mail: editoria@abde.com.br

CONTEÚDO
Núcleo de redação responsável por desenvolver o conteúdo de 2015. E-mail: editoria@abde.com.br

DESIGN
Elisavete de Aguiar, responsável pelo design gráfico e pela produção de conteúdo. E-mail: editoria@abde.com.br

REPORTAGEM



Desenvolvimento tecnológico

Um parente com a empresa Terra's APP, o aplicativo Terra's APP, desenvolvido por uma equipe de engenheiros e desenvolvedores brasileiros, está sendo usado por milhares de produtores rurais em todo o Brasil. O aplicativo foi desenvolvido por uma equipe de desenvolvedores brasileiros, liderada por um engenheiro de software brasileiro, e está sendo usado por milhares de produtores rurais em todo o Brasil.

Sempre procuramos inovar nos nossos produtos e serviços para nos manter relevantes no mercado. A Terra's APP é um exemplo disso. O aplicativo foi desenvolvido por uma equipe de desenvolvedores brasileiros, liderada por um engenheiro de software brasileiro, e está sendo usado por milhares de produtores rurais em todo o Brasil. O aplicativo foi desenvolvido por uma equipe de desenvolvedores brasileiros, liderada por um engenheiro de software brasileiro, e está sendo usado por milhares de produtores rurais em todo o Brasil.

Uma das vantagens de ter um aplicativo é a facilidade de acesso em qualquer lugar e a qualquer hora. O aplicativo Terra's APP é uma ótima opção para quem precisa acessar informações importantes em qualquer lugar e a qualquer hora. O aplicativo Terra's APP é uma ótima opção para quem precisa acessar informações importantes em qualquer lugar e a qualquer hora.

O aplicativo Terra's APP é uma ótima opção para quem precisa acessar informações importantes em qualquer lugar e a qualquer hora. O aplicativo Terra's APP é uma ótima opção para quem precisa acessar informações importantes em qualquer lugar e a qualquer hora.

O aplicativo Terra's APP é uma ótima opção para quem precisa acessar informações importantes em qualquer lugar e a qualquer hora. O aplicativo Terra's APP é uma ótima opção para quem precisa acessar informações importantes em qualquer lugar e a qualquer hora.

O aplicativo Terra's APP é uma ótima opção para quem precisa acessar informações importantes em qualquer lugar e a qualquer hora. O aplicativo Terra's APP é uma ótima opção para quem precisa acessar informações importantes em qualquer lugar e a qualquer hora.

O aplicativo Terra's APP é uma ótima opção para quem precisa acessar informações importantes em qualquer lugar e a qualquer hora. O aplicativo Terra's APP é uma ótima opção para quem precisa acessar informações importantes em qualquer lugar e a qualquer hora.

O aplicativo Terra's APP é uma ótima opção para quem precisa acessar informações importantes em qualquer lugar e a qualquer hora. O aplicativo Terra's APP é uma ótima opção para quem precisa acessar informações importantes em qualquer lugar e a qualquer hora.

O aplicativo Terra's APP é uma ótima opção para quem precisa acessar informações importantes em qualquer lugar e a qualquer hora. O aplicativo Terra's APP é uma ótima opção para quem precisa acessar informações importantes em qualquer lugar e a qualquer hora.

O aplicativo Terra's APP é uma ótima opção para quem precisa acessar informações importantes em qualquer lugar e a qualquer hora. O aplicativo Terra's APP é uma ótima opção para quem precisa acessar informações importantes em qualquer lugar e a qualquer hora.

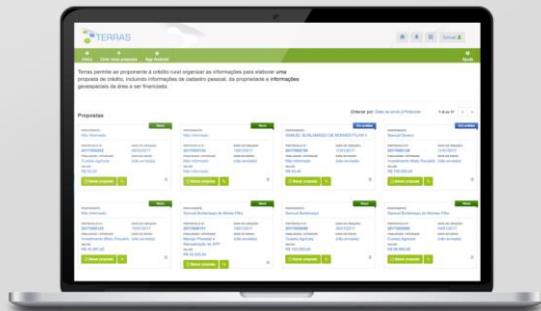
O aplicativo Terra's APP é uma ótima opção para quem precisa acessar informações importantes em qualquer lugar e a qualquer hora. O aplicativo Terra's APP é uma ótima opção para quem precisa acessar informações importantes em qualquer lugar e a qualquer hora.



APLICATIVO TERRAS

O aplicativo construído permite ao proponente ao crédito rural organizar as informações para elaborar propostas de crédito rural, incluindo informações de cadastro pessoal, da propriedade, geoespaciais e da área a ser financiada para uso nas análises de operações de crédito.

O uso do aplicativo possibilita o recebimento das propostas para crédito rural, através do sistema web e mobile e a verificação dos resultados das análises de conformidade socioambiental.



APLICATIVO TERRAS

BENEFÍCIOS PARA O CLIENTE/PROJETISTA

- Acesso ao app via smartphones, tablets e computadores;
- Cadastro de propriedades para avaliação dos requisitos socioambientais do Banco;
- Análise da situação da propriedade rural e da área de destinação do crédito quanto a sua conformidade ambiental;
- Preenchimento de formulários obrigatórios para a aplicação de crédito rural (QSA/FISA); e
- Fornecimento de informações da proposta e dados espaciais das glebas (croqui técnico).





ANÁLISE DOS RISCOS SOCIOAMBIENTAIS CRITÉRIOS



PRONAF CRITÉRIOS ESPECÍFICOS



- DAP ativa/válida
- Verificação do enquadramento (grupo) e a localização do imóvel (assentamento, quilombola e indígena)



CRITÉRIOS GERAIS – ANÁLISE SOCIOAMBIENTAL



- Status do Cadastro Ambiental Rural
- Verificação de Vegetação Densa - assegurando assim o não financiamento de abertura de áreas (desmatamento)



☒ 24 Verificação de vegetação densa na área financiada Fonte: [Terras](#), Atualização dos dados:

	Área total (ha)	Área floresta (ha)	% de floresta	% de Percent Tree Cover ²	Imagem	Status
Gleba 1	342,10 ha	96,03 ha	28,07 %	1,36 %	Exibir - Satélite: COPERNICUS/S2 Data: 14/09/2019	Não Conforme
Gleba 2	415,91 ha	3,06 ha	0,74 %	4,14 %	Exibir - Satélite: COPERNICUS/S2 Data: 14/09/2019	Conforme

Algumas atividades/culturas não são passíveis de análise do critério vegetação densa devido as suas peculiaridades (adensamento)



CRITÉRIOS GERAIS – ANÁLISE SOCIOAMBIENTAL



- Não estar na lista de áreas embargadas do IBAMA – Área do imóvel e CPF/CNPJ
- Não estar na lista de áreas embargadas do Estado - Área do imóvel
- Não possuir desmatamento ilegal em novas áreas – PRODES
- Sobreposição com UC ou zona de amortecimento de UC
- Sobreposição com TI ou zona de amortecimento de TI



CRITÉRIOS GERAIS – ANÁLISE SOCIOAMBIENTAL



- Não estar na lista de trabalho escravo
- Sobreposição com assentamento
- Sobreposição com quilombos



- Sobreposição com Biomas
- Município de UF da Propriedade Informada



ANÁLISE - TERRAS

BUSCAR

Critérios condicionais

8 Não possuir sobreposição com Zona de Amortecimento de Terras Indígenas (3km) Fonte: [FUNAI / Terras](#), Atualização dos dados:

CAR MT-5103254-AB33.F2D9.B170.40F9.9D1A.EE93.C80E.1DFB

Conforme

9 Não possuir sobreposição com Terras Indígenas Fonte: [FUNAI](#), Atualização dos dados:

CAR MT-5103254-AB33.F2D9.B170.40F9.9D1A.EE93.C80E.1DFB

Conforme

10 Não possuir sobreposição com Quilombos Fonte: [MMA](#), Atualização dos dados:

CAR MT-5103254-AB33.F2D9.B170.40F9.9D1A.EE93.C80E.1DFB

Conforme

11 Não possuir sobreposição com Assentamentos de Reforma Agrária Fonte: [Assentamentos da Reforma Agrária](#), Atualização dos dados:

CAR MT-5103254-AB33.F2D9.B170.40F9.9D1A.EE93.C80E.1DFB

Contestado

25 Não possuir sobreposição com Zona de Amortecimento de Unidades de Conservação (3km) Fonte: [MMA](#), Atualização dos dados:

CAR MT-5103254-AB33.F2D9.B170.40F9.9D1A.EE93.C80E.1DFB

Conforme



Critérios que permitem contestação



ANÁLISE - TERRAS

BUSCAR

A análise do CAR será dividida em critérios restritivos, condicionais e informativos, sendo disponibilizados na aba BusCAR.

Custeio Agrícola Valor da Proposta:
3.000.000,00

PROPOSTA **BUSCAR** PROJETO QSA Terras Map HISTÓRICO

Elaboração da proposta (data da consulta): 09-10-2019

Critérios restritivos

<input type="checkbox"/>	4 Não estar na lista de áreas embargadas do Ibama - Área Fonte: Ibama , Atualização dos dados: 10/2019	
CAR	MT-5103254-AB33.F2D9.B170.40F9.9D1A.EE93.C80E.1DFB	Conforme
<input type="checkbox"/>	5 Não estar na lista de áreas embargadas do Estado Fonte: SEMAS-PA , Atualização dos dados: 06/2016	
<input type="checkbox"/>	6 Não estar na lista de trabalho escravo Fonte: MTE , Atualização dos dados: 10/2019	
CPF/CNPJ	40068358253	Conforme
<input type="checkbox"/>	7 Não possuir sobreposição com Unidades de Conservação de Proteção Integral Fonte: MMA , Atualização dos dados: 01/2019	
CAR	MT-5103254-AB33.F2D9.B170.40F9.9D1A.EE93.C80E.1DFB	Conforme
<input type="checkbox"/>	17 Status do CAR no SICAR Fonte: SICAR , Atualização dos dados:	
CAR	MT-5103254-AB33.F2D9.B170.40F9.9D1A.EE93.C80E.1DFB	Conforme



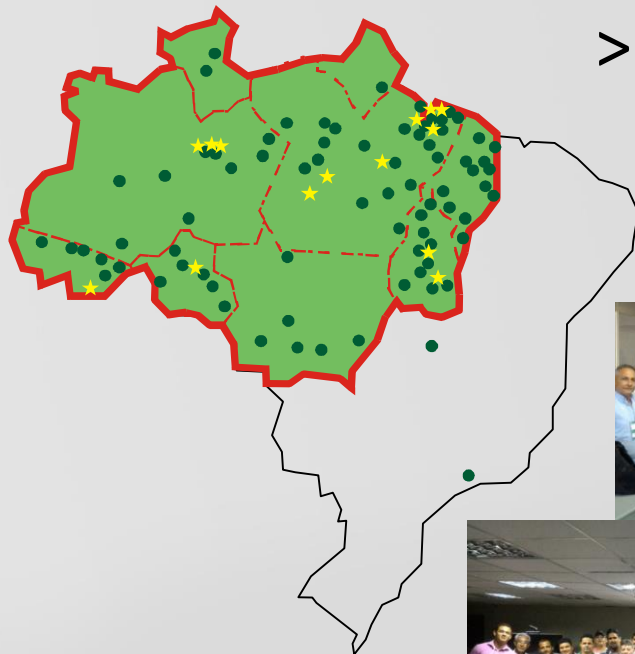
Itens da Análise Socioambiental



EXPANSÃO E DISSEMINAÇÃO

9 Estados


> 1.200 pessoas capacitadas



DISSEMINAÇÃO



Banco ➤ 400



Webinar ➤ 7



Projetistas/
ATER ➤ 834



Teste em
campo ➤ >10



CRÉDITO RURAL COLETIVO – ALTERNATIVA DE INCENTIVO AO MANEJO DA FLORESTA



O Gerente Geral de Altamira -PA, Plínio Segundo Neto, esteve na solenidade de assinatura dos contratos com os produtores

Em uma ação de fortalecimento do manejo sustentável da floresta, mais de 30 produtores da Reserva Extrativista Verde para Sempre receberão crédito rural coletivo do Banco da Amazônia no valor de R\$ 850 mil. Os recursos são do FNO e servirão a manejo florestal comunitário sustentável. A assinatura ocorreu nesta terça-feira, 08/10, em Porto de Moz, no Pará. A EMATER foi a responsável pela elaboração dos projetos e a ideia é a de que esses projetos se estendam para outras comunidades que trabalham com o manejo sustentável da floresta a fim de gerar mais renda às famílias beneficiadas com os financiamentos.

Fonte: GERPF



Empreendimentos a serem apoiados:

- a) **manejo florestal sustentável** (tanto em área de uso alternativo do solo e/ou em área de reserva legal, como em área de concessão florestal pública);
- b) **serviços ambientais**;
- c) **fauna silvestre**;
- d) **plantas medicinais e aromáticas**;
- e) proteção, preservação, recuperação e utilização sustentável de **mananciais**;
- f) atividades cujos sistemas de produção sejam em bases sustentáveis, em conformidade com a legislação vigente;
- g) sistemas de **plantio direto** "na palha";
- h) **recuperação de pastagens** degradadas;
- i) Sistemas de Integração Lavoura-Pecuária, Lavoura-Floresta, Pecuária-Floresta ou Lavoura-Pecuária-Floresta (**ILPF**) e de Sistemas Agroflorestais (**SAFs**);
- j) sistemas de tratamento de dejetos e resíduos oriundos da produção animal para a geração de energia e compostagem;
- k) uso da fixação biológica do nitrogênio;
- l) plantio de florestas (**reflorestamento e florestamento** com espécies nativas e/ou exóticas, em áreas degradadas/alteradas de uso alternativo do solo e para recuperação de Área de Reserva Legal); e
- m) plantio de florestas (reflorestamento com espécies nativas, para **recuperação de APP**).



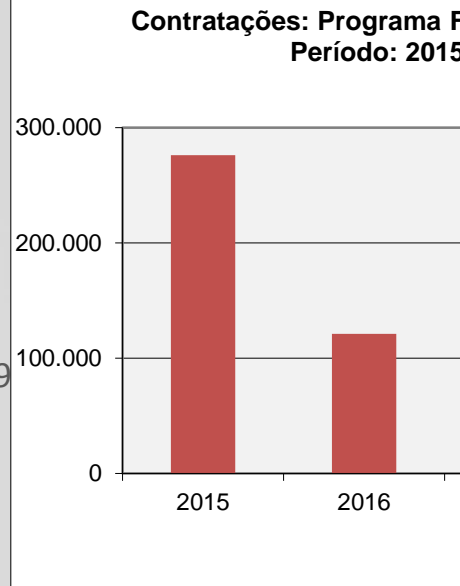
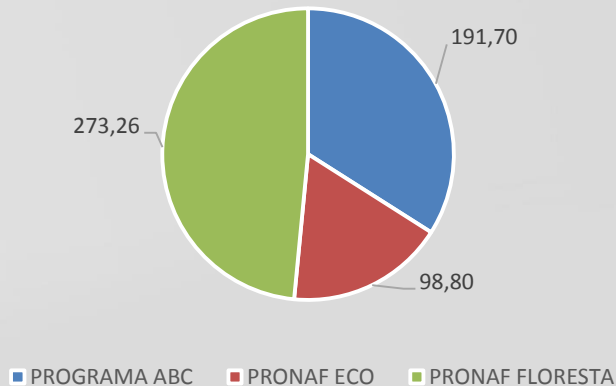
Público-alvo

- a) pessoas físicas que se caracterizem como produtores rurais;
- b) populações tradicionais da Amazônia (povos indígenas, comunidades quilombolas, ribeirinhos, extrativistas, pescadores artesanais, entre outros povos da floresta) não contempladas pelo Programa Nacional de Fortalecimento da Agricultura Familiar (PRONAF); e
- c) pessoas jurídicas de direito privado do setor rural, inclusive empresários individuais, Empresas Individuais de Responsabilidade Limitada, associações e cooperativas, organizadas de conformidade com a lei brasileira, que tenham no país a sede de sua administração, e cuja maioria de capital, com direito a voto, pertença a pessoas residentes e domiciliadas no país.



	Valor (R\$ Mil)
o	
015	276.213
016	121.216
017	121.834
018	120.629
té Agosto)	33.313
	1.380
o	14.308
	4.440
	5.976
	636
	3.944
	2.629
	0
do	673.205

Contratações no período de 2010 a 06/2019



**MUITO
OBRIGADO!**



BANCO DA AMAZÔNIA