

SIMPÓSIO DA CINDRA

A yellow silhouette map of Brazil is centered on the page, serving as a background for the main text.

**POLÍTICA DE DESENVOLVIMENTO
REGIONAL PARA O BRASIL**

**DESIGUALDADES REGIONAIS
COMO SUPERÁ-LAS?**

PARCERIA: MINISTÉRIO INTEGRAÇÃO NACIONAL/COMISSÃO DE DESENVOLVIMENTO REGIONAL E TURISMO DO SENADO

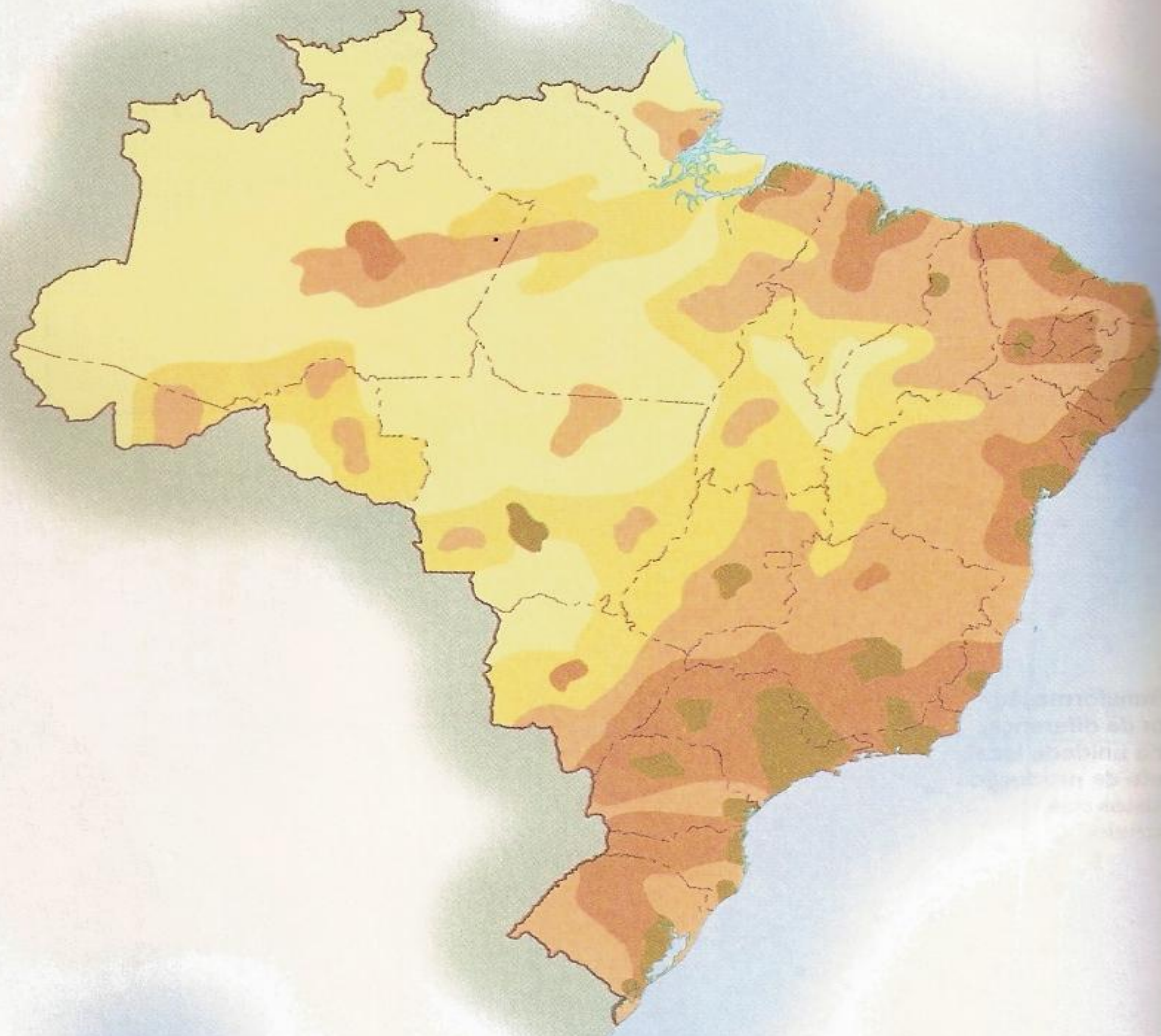
DENSIDADE POPULACIONAL






**BRASIL DENSIDADE
DEMOGRÁFICA**

- Hab. / km²
-  Menos de 1
 -  De 1 a 10
 -  De 11 a 25
 -  De 26 a 100
 -  Mais de 100

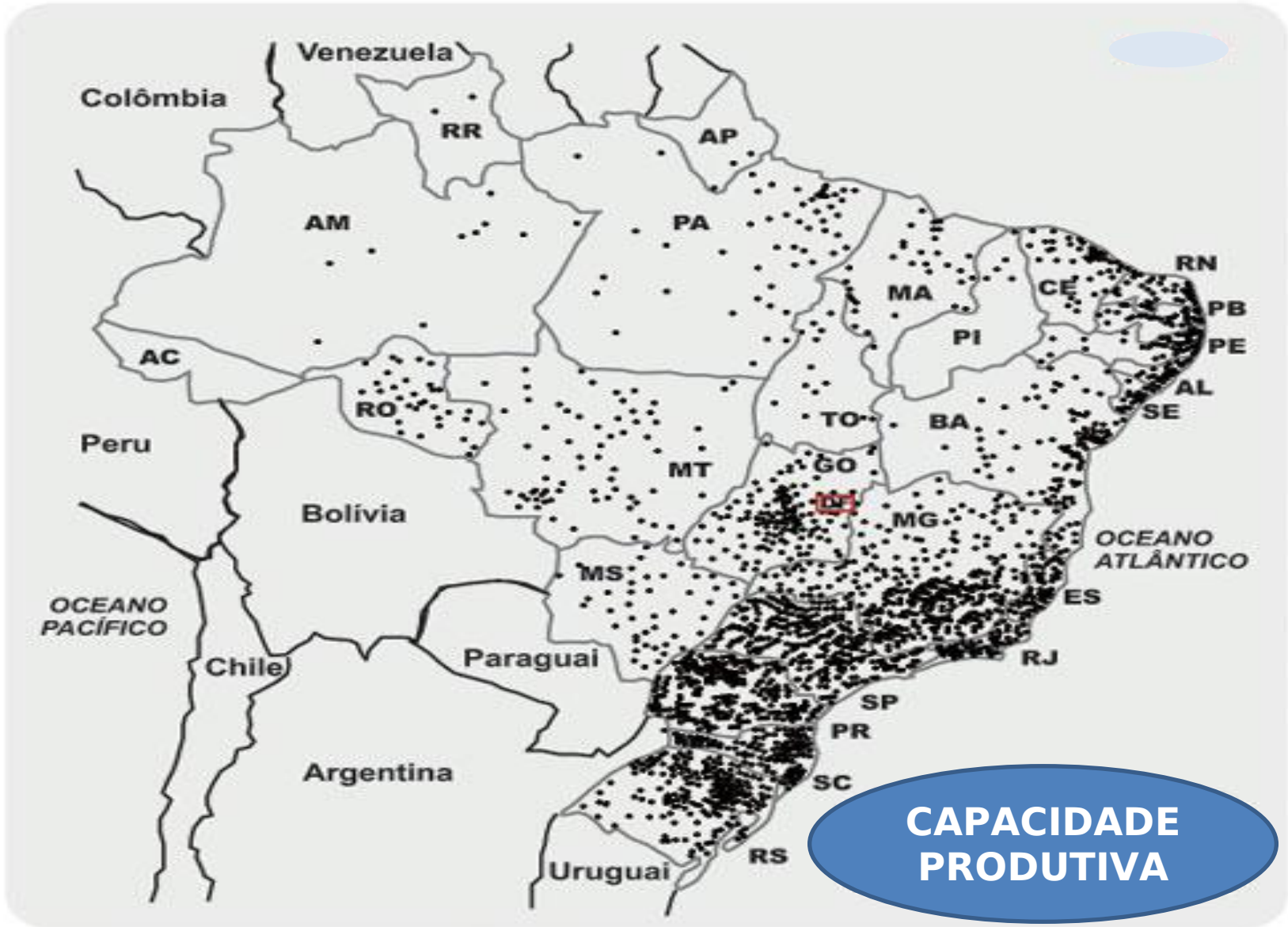


As dez maiores favelas do Brasil

	Nome	Estado	População
1º	Rocinha	RJ	69.161
2º	Sol Nascente	DF	56.483
3º	Rio das Pedras	RJ	54.793
4º	Coroadinho	MA	53.945
5º	Baixadas da Estrada Nova Jurunas	PA	53.129
6º	Casa Amarela	PE	53.030
7º	Pirambú	CE	42.878
8º	Paraisópolis	SP	42.826
9º	Cidade de Deus	AM	42.476
10º	Heliópolis	SP	41.118




Fonte: IBGE



Brasil - Regiões Geoeconômicas
www.santiago.pro.br




PRODUTO INTERNO BRUTO

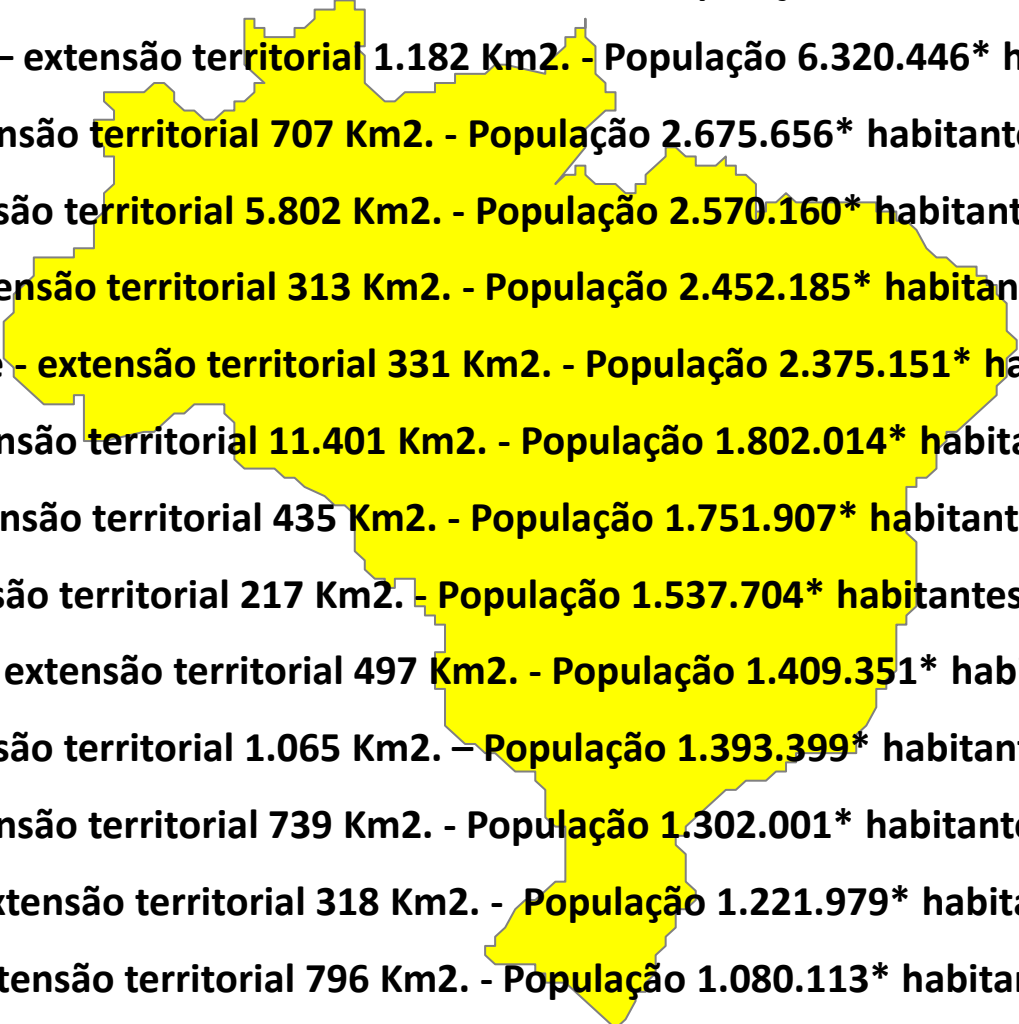


ANO DE REFERÊNCIA 2008 – (*) EM RELAÇÃO AO PERCENTUAL TOTAL DO BRASIL

PRODUTO INTERNO BRUTO DA INDÚSTRIA DE TRANSFORMAÇÃO



ANO DE REFERÊNCIA 2008 – (*) EM RELAÇÃO AO PERCENTUAL TOTAL DO BRASIL

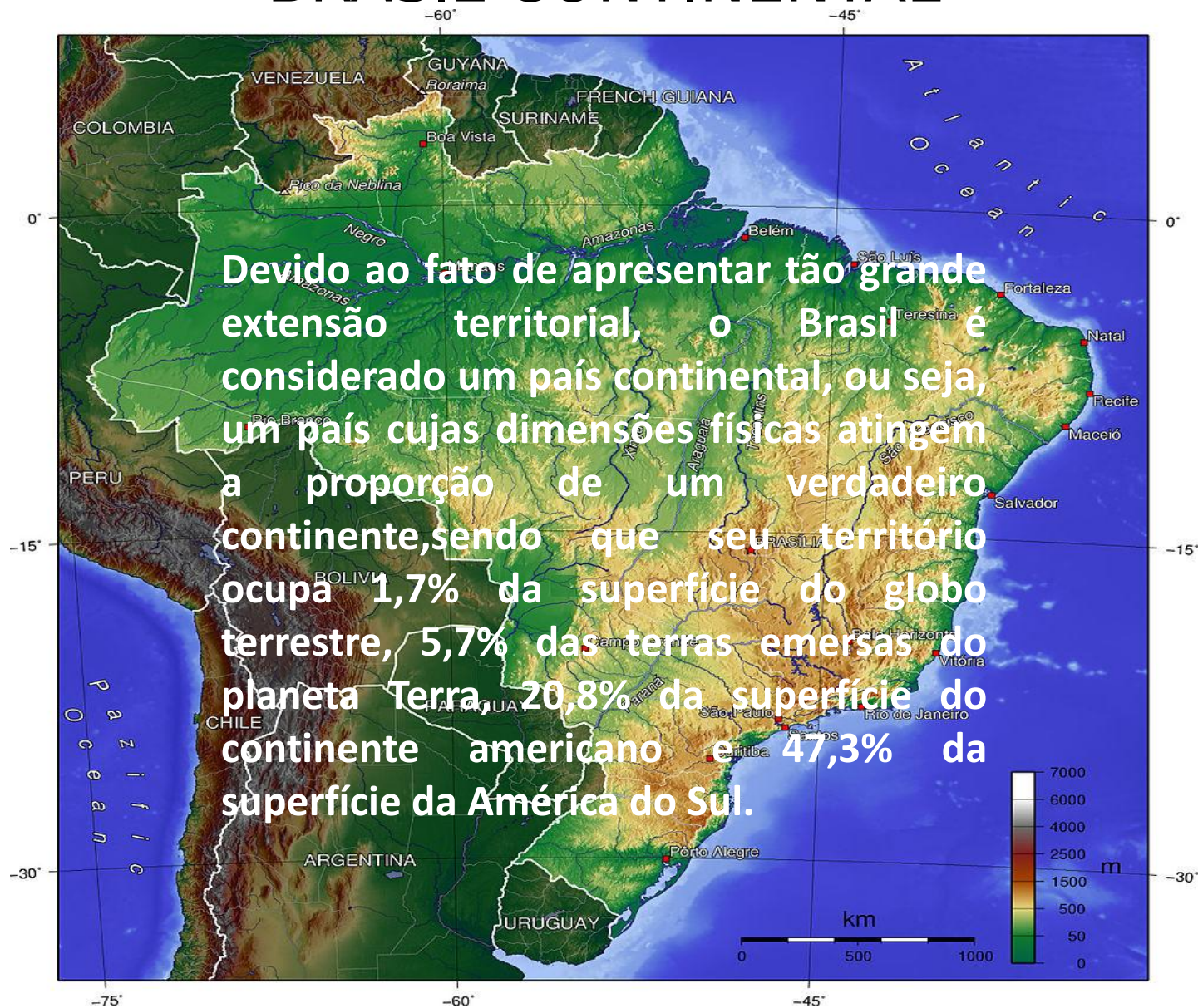
- 
1. São Paulo Capital - extensão territorial 1.523 Km². - População 11.253.503* habitantes.
 2. Rio de Janeiro – extensão territorial 1.182 Km². - População 6.320.446* habitantes.
 3. Salvador - extensão territorial 707 Km². - População 2.675.656* habitantes.
 4. Brasília - extensão territorial 5.802 Km². - População 2.570.160* habitantes.
 5. Fortaleza - extensão territorial 313 Km². - População 2.452.185* habitantes.
 6. Belo Horizonte - extensão territorial 331 Km². - População 2.375.151* habitantes.
 7. Manaus - extensão territorial 11.401 Km². - População 1.802.014* habitantes.
 8. Curitiba - extensão territorial 435 Km². - População 1.751.907* habitantes.
 9. Recife - extensão territorial 217 Km². - População 1.537.704* habitantes.
 10. Porto Alegre - extensão territorial 497 Km². - População 1.409.351* habitantes.
 11. Belém - extensão territorial 1.065 Km². – População 1.393.399* habitantes.
 12. Goiânia - extensão territorial 739 Km². - População 1.302.001* habitantes.
 13. Guarulhos - extensão territorial 318 Km². - População 1.221.979* habitantes.
 14. Campinas - extensão territorial 796 Km². - População 1.080.113* habitantes.
 15. São Luís - extensão territorial 835 Km². - População 1.014.837* habitantes.

*A população de cada cidade segue dados do Censo Demográfico de 2010, realizado pelo Instituto Brasileiro de Geografia e Estatística (IBGE).

PLANEJAMENTO E POLÍTICA PÚBLICA



BRASIL CONTINENTAL



DECISÕES

FORTALECIMENTO
DA ATIVIDADE
INDUSTRIAL

MODELO ALTERNATIVO
E SUSTENTÁVEL DE
INTEGRAÇÃO
ECONÔMICA DOS
ESTADOS

FORTALECIMENTO DA ATIVIDADE INDUSTRIAL

INFRAESTRUTURA LOGÍSTICA E DE TRANSPORTE



BOM AMBIENTE DE NEGÓCIOS E PREPARAÇÃO DA MÃO DE OBRA



E garanta seu sucesso profissional!

CARDÁPIO DE CURSOS SENAI
para a área de MANUTENÇÃO INDUSTRIAL



CRIAR MODELO ALTERNATIVO E SUSTENTÁVEL DE INTEGRAÇÃO ECONÔMICA DOS ESTADOS

- ✓ PLANOS
- ✓ INCENTIVOS
- ✓ FOMENTO
- ✓ EXPLORAÇÃO RACIONAL E RESPONSÁVEL
DAS POTENCIALIDADES REGIONAIS

Temos hoje:

- Arrecadação Pública
- Entusiasmo empresarial
- Interesse global pelo Brasil
- Desejo político de acertar

Precisamos com urgência:

- Mais liberdade para empreender
- Mais inovação
- Mais competitividade
- Mais eficiência ao usar os recursos
- Maior produtividade

APLs

Arranjos Produtivos Locais: aglomerações de empresas, localizadas em um mesmo território, que apresentam especialização produtiva e mantêm vínculos de articulação, interação, cooperação e aprendizagem entre si e com outros atores locais, tais como: governo, associações empresariais, instituições de crédito, ensino e pesquisa.



CRÉDITO - FINANCIAMENTO



Banco Nacional de Desenvolvimento Econômico e Social;
Banco do Brasil;
Caixa Econômica Federal;
Banco do Nordeste do Brasil;
Banco da Amazônia;
Bradesco;
HSBC;
Santander;
Itaú;
etc

**O SUCESSO DO DESENVOLVIMENTO REGIONAL
PARA O BRASIL DEPENDE DE TODOS NÓS ...**

MUITO OBRIGADO!



NELSON AZEVEDO
Vice-Presidente da FIEAM