

An aerial photograph of Rio de Janeiro, Brazil, showing the city's landscape, a large body of water, and several large, modern buildings that are the venues for the Rio 2016 Olympic and Paralympic Games. The image is overlaid with a semi-transparent blue graphic consisting of curved shapes. The main title is in large, bold, white capital letters, and the subtitle is in smaller white capital letters below it. The Rio 2016 logo is in the bottom right corner.

O BALANÇO DO LEGADO

Jogos Olímpicos e Paralímpicos

Rio2016™

CERIMÔNIA DE ENCERRAMENTO

19 DE SETEMBRO DE 2016

205 países

com 11.400 atletas

10 atletas

do time olímpico de refugiados

Primeiros Jogos Olímpicos realizados na

América do sul

500 mil turistas

visitaram o rio de janeiro durante as provas.





2016 ▶ 2018

2 ANOS DEPOIS

Políticas
Públicas

Infraestrutura
Esportiva

Materiais
Esportivo
s

BRT
Bus Rapid
Transit

Metro
Linha 4

VLT
Veículo
Leve sob
Trilhos

**Renovação
de vias**

Modernização
de
Aeroporto
s



Construção do
Porto
Maravilha

Reurbanização do
Engenhão

Ampliação do
**Parque
Madureira**

Urbanização da
área do Parque
Olímpico da
Barra e
Deodoro

Legado Esportivo



PLANO NACIONAL DO DESPORTO

DIRETRIZES, METAS E AÇÕES.



FORMAÇÃO

Esporte na formação
de atletas



LAZER

Esporte a
Todo cidadão



RENDIMENTO

Se tornar excelência
Esportiva mundial



ESCOLAR

Esporte para as
crianças na escola



CONSOLIDAÇÃO

Passos na
Mesma direção

GOVERNANÇA ESPORTIVA

NOVAS REGRAS E CRITÉRIOS DE ATUAÇÃO



Regularidade de obrigações fiscais e trabalhistas;



Previsão no estatuto social de princípios definidores de **gestão democrática**, instrumentos de controle social, transparência da gestão da movimentação de recursos entre outros;



Demonstração de **compatibilidade** entre as ações desenvolvidas com o Plano Nacional do Desporto;



Garantia da representação da **categoria de atletas** das respectivas modalidades no âmbito dos órgãos e conselhos técnicos incumbidos da aprovação de regulamentos das competições.

ENTIDADE ESPORTIVA



Comprovação de viabilidade e de **autonomia financeiras**;



Comprovação de que o **presidente ou dirigente máximo** tenham o mandato de até quatro anos, permitida uma única recondução;



Transparência na gestão;

REDE NACIONAL DE TREINAMENTO

INFRAESTRUTURA ESPORTIVA Á NIVEL NACIONAL

**REDE NACIONAL
DE TREINAMENTO**



CRT e CLT

Centros Regionais e Locais de Treinamento

CENTROS OLÍMPICOS DE TREINAMENTO

Infraestrutura

Legado Esportivo



Quadras Externas
de Tênis

Centro Olímpico
de Tênis

Velódromo Olímpico

Parque Aquático
Maria Lenk

Quadra Externa
de Areia

Arena Rio

Arenas Cariocas
1, 2 e 3

Via Olímpica

Parque Olímpico da
Barra da Tijuca



7 INSTALAÇÕES PERMANENTES

An aerial, high-angle photograph of a massive stadium complex, likely the London 2012 Olympic Stadium. The image shows a vast, flat area filled with numerous rectangular structures, walkways, and landscaped zones. In the foreground, a large, curved, light-colored structure is visible. The background shows a body of water with a few boats. The entire image has a dark, monochromatic green tint. Overlaid in the center is the text "52.000 M² LIVRES" in a bright green, bold, sans-serif font.

52.000 M² LIVRES

A large crowd of people is gathered at night, illuminated by spotlights. The scene is set in an urban environment with a city skyline visible in the background. The crowd is dense, and the lighting creates a dramatic atmosphere. A person is visible on a stage or platform in the foreground, possibly performing or speaking. The overall mood is one of a significant public event or concert.

MAIS DE 2 MILHÕES DE PESSOAS PRESENTES

GAMEPLAY
ARENA



+ 300 EVENTOS REALIZADOS





MAIS DE 2.000 ATLETAS EM TREINAMENTO

CENTRO DE TREINAMENTO
TIME BRASIL

Ginástica Artística



+ DE 20 MODALIDADES ESPORTIVAS

SPIETH

ALTISSIMO

A black and white photograph of a large group of children, likely at a social or political event. Many of the children have their right fists raised in the air, a gesture often associated with solidarity or protest. They are wearing dark-colored t-shirts. Some of the shirts have logos and text, including the words "irmãos" and "GOVOS DO RÁDIO". The background is filled with more children, creating a sense of a large gathering.

MILHARES DE CRIANÇAS BENEFICIADAS

A man in a tuxedo and a woman in a white gown are dancing in a gymnasium. The man is on the left, wearing a white shirt, dark vest, and dark trousers. The woman is on the right, wearing a long, white, puffy gown. They are holding hands and looking at each other. The background is a large audience of people sitting on the floor of the gymnasium. The gymnasium has a wooden floor and bleachers in the background. There are signs that say "ARENA CARIOCA" on the walls. The text "PROJETOS ESPORTIVOS E EDUCACIONAIS" is overlaid in the center of the image in a bright green color.

PROJETOS ESPORTIVOS E EDUCACIONAIS

A man in a gym is seated on a piece of exercise equipment, possibly a leg press or similar machine, and is actively exercising. He is wearing a dark t-shirt and shorts. A second man, wearing glasses and a dark polo shirt, stands to the right, looking at a computer monitor on a desk. The monitor displays some data or graphs. The scene is set in a gym or fitness center with a tiled ceiling and fluorescent lights. The entire image has a green tint.

+ 600 ATLETAS ATENDIDOS

A man in a laboratory setting is wearing a head-mounted display (HMD) and various sensors. He is looking towards the right. In the background, another man is sitting at a desk with multiple computer monitors, looking at the screens. The scene is dimly lit with a greenish tint.

+ 8.000 AVALIAÇÕES REALIZADAS

CENTROS

OLÍMPICOS

DE TREINAMENTO

Infraestrutura

Legado Esportivo



Centro Nacional
de Hipismo



Estádio Olímpico
de Canoagem Slalom

Centro Olímpico
de BMX

Complexo Olímpico de Deodoro



Centro Nacional
de Tiro Esportivo

Arena de Pentatlo

Arena Deodoro

Centro Aquático de
Pentatlo moderno

Centro de Hoquei
sobre a grama



**CONFEDERAÇÕES, FEDERAÇÕES, CLUBES
E UNIVERSIDADES TREINAM EM DEODORO**



13 MEDALHAS DAS 19 DO BRASIL
FORAM OBTIDAS POR ATLETAS MILITARES

The image shows a large, modern indoor shooting range. The ceiling is made of wooden slats and has several numbered signs (42, 43, 44, 45, 46, 47, 48, 49) hanging from it. The floor is a light-colored, polished surface. In the foreground, several athletes are seated at desks, each with a rifle mounted on a tripod. They are wearing dark clothing and are focused on their targets. The background shows a long, open space with many more lanes, suggesting a large-scale training facility. The overall atmosphere is professional and focused.

**CENTRO DE APERFEIÇOAMENTO DE
ATLETAS DAS FORÇAS ARMADAS**



FORAM REALIZADOS 131 COMPETIÇÕES

Parque Olímpico da
BARRA DA TIJUCA



Complexo olímpico
DE DEODORO



Milhares

de crianças beneficia



+ 2 milhões

público presente



425 eventos

+ 600 atletas

atendidos



+ 2.000 atletas

em treinamento



CENTROS

NACIONAIS

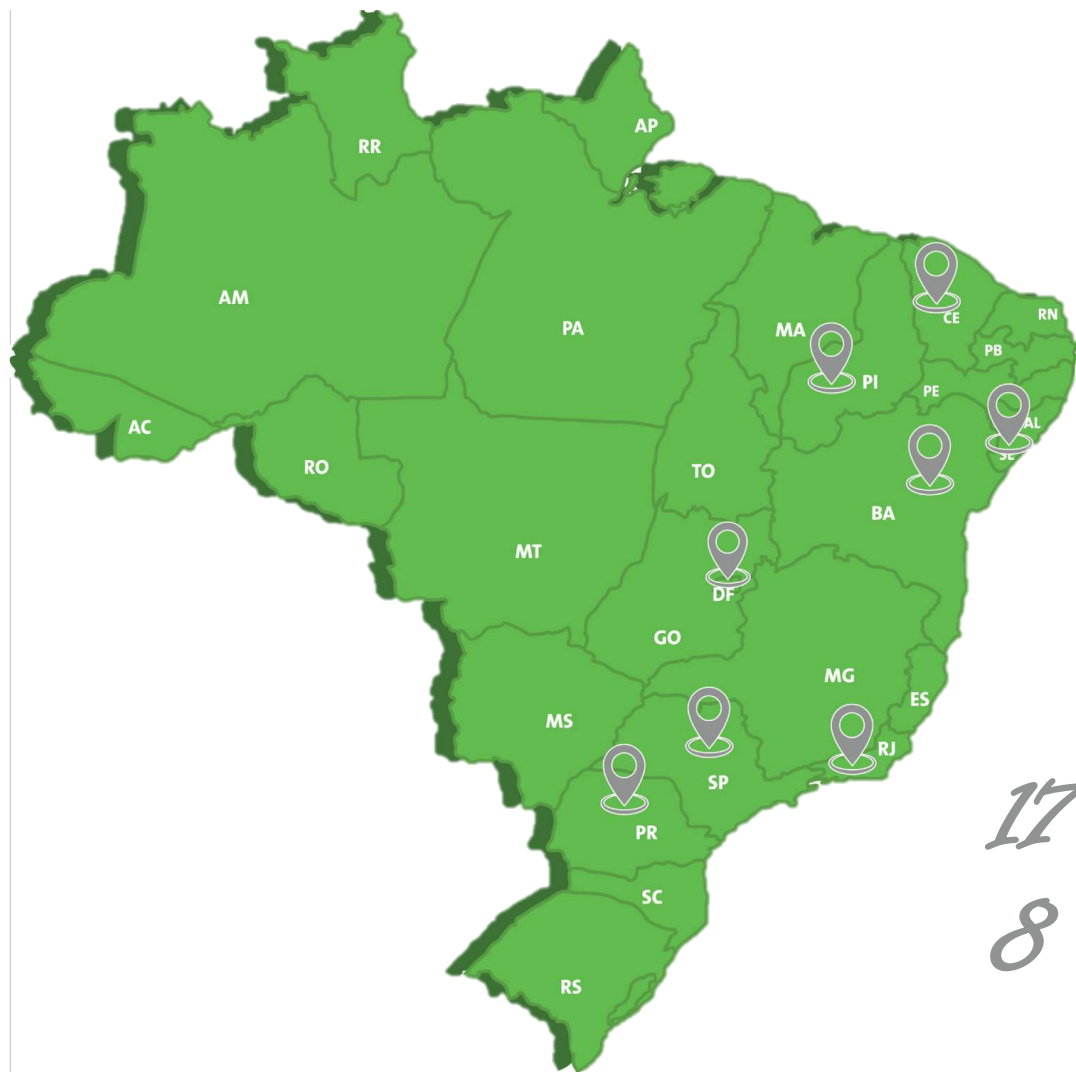
DE TREINAMENTO

Infraestrutura

Legado Esportivo



CENTROS NACIONAIS DE TREINAMENTO



*17 CENTROS
8 ESTADOS*



Centro Nacional de Tiro
com Arco



Centro de Formação Olímpica do
Nordeste



Centro Nacional de Saltos
Ornamentais



CENTROS ESPECIALIZADOS COM FOCO NA APTIDÃO DE CADA REGIÃO



Centro Nacional de
Handebol



Centro de Atletismo em
Bragança Paulista



Centro Pan-Americano de
Judô



Centro Nacional de Ginástica
Artística

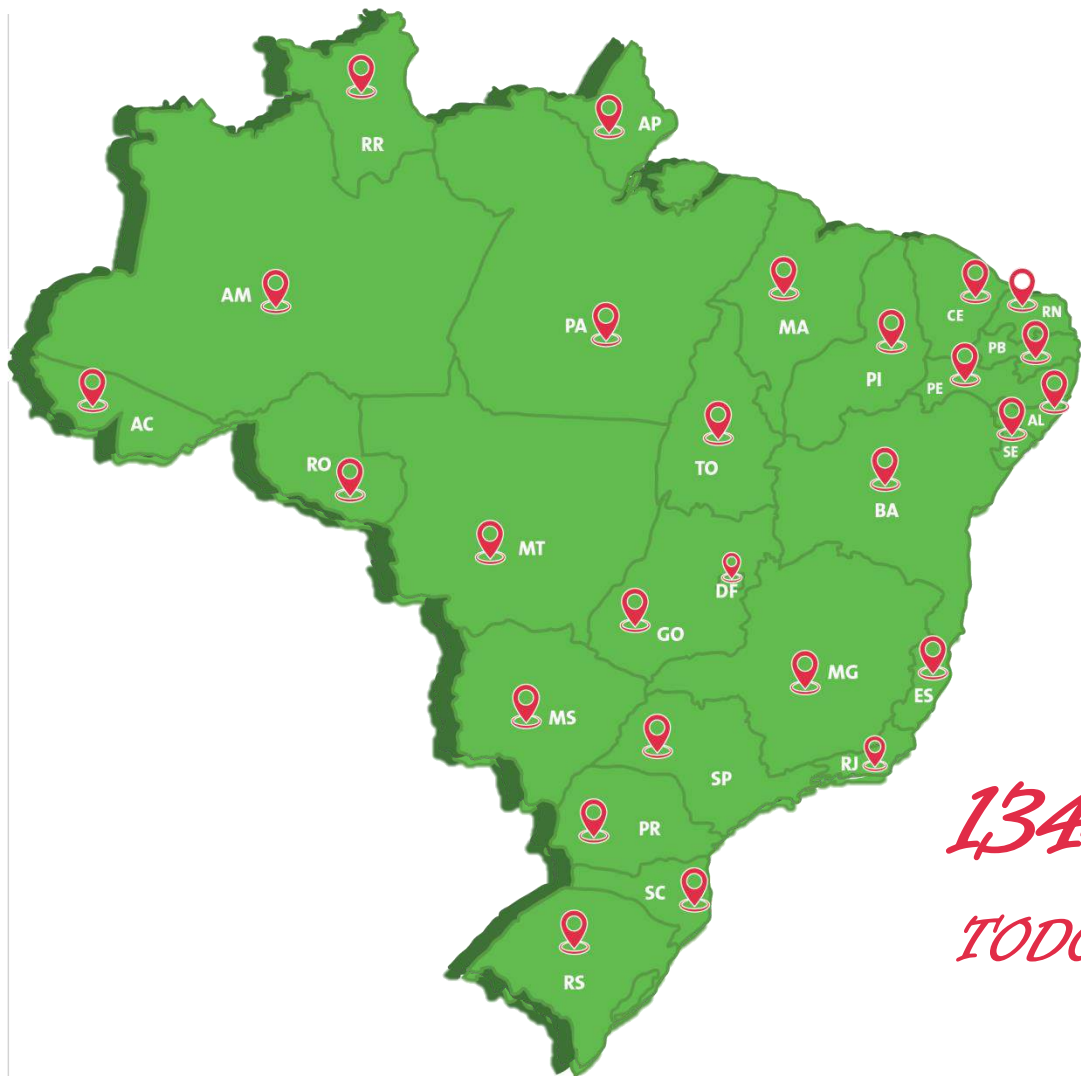
*CENTROS
DE INICIAÇÃO
ESPORTIVA*

Infraestrutura


Legado Esportivo




CENTROS DE INICIAÇÃO ESPORTIVA



*134 CENTROS
TODOS OS ESTADOS*



A group of approximately 20 children and two adults are posed in a gymnasium. The children are wearing various soccer jerseys, some with numbers and logos. One child in the front row is kneeling. In the background, a banner features a soccer ball and a smiling child's face. The text on the banner reads: "A TABELINHA ESPORTE E QUALIDADE DE VIDA SEMPRE ACABA EM GOLAO." The overall scene is dimly lit with a greenish tint.

A TABELINHA ESPORTE E
QUALIDADE DE VIDA SEMPRE
ACABA EM GOLAO.

134 CENTROS ESPORTIVOS LOCAIS VOLTADOS PARA CRIANÇAS E JOVENS

TRANSFORMAÇÃO URBANA

Porto Maravilha

Engenhão

Parque Madureira

Parque Olímpico da Barra e Deodoro



An aerial photograph of a port area in Rio de Janeiro, Brazil. In the foreground, a large, long industrial building with a complex, multi-gabled roof structure is situated along the waterfront. The building's roof appears to be made of a grid of beams or panels. The water of the harbor is visible to the left and right of the building. In the background, a dense urban skyline of Rio de Janeiro is visible, featuring numerous high-rise buildings and skyscrapers. The city is built on a hillside, with the iconic Sugarloaf Mountain (Pão de Açúcar) visible in the distance. The overall scene is bathed in a warm, golden light, suggesting either sunrise or sunset. The text 'REVITALIZAÇÃO DOS 5 MILHÕES M² DA ZONA PORTUÁRIA' is overlaid in the center of the image in a bold, yellow, sans-serif font.

**REVITALIZAÇÃO DOS 5 MILHÕES M²
DA ZONA PORTUÁRIA**

An aerial photograph of a large stadium complex in a city. The stadium on the right has a distinctive white, ribbed roof structure. In the foreground, there is a long, multi-story building with a classical facade. The surrounding area is densely packed with residential buildings, and hills are visible in the background under a hazy sky.

CONSTRUÍDA A “PRAÇA CARLOS ALBERTO TORRES”, COM 35 MIL METROS M²



COM 450 MIL METROS M², O PARQUE MADUREIRA É O 3º MAIOR PARQUE DA CIDADE

An aerial photograph of a cityscape, likely Rio de Janeiro, featuring a large stadium with a distinctive roof structure in the middle ground. In the foreground, a modern building with a glass facade and a grid-like pattern of windows is prominent. The background shows a body of water, residential buildings, and mountains under a hazy sky. The text is overlaid in the center of the image.

**REDE HOTELEIRA DOBROU
SUA CAPACIDADE DE LEITOS**

Legado

URBANO



Rede hoteleira

DOBROU

Sua capacidade de leitos



232 MIL

Moradores beneficiados



Novos parques

Criados

MOBILIDADE URBANA

Metro

BRT

VLT

Vias expressas

Aerportos


Trens



MELHORIAS NA MALHA VIÁRIA



 Área dos Jogos





**LINHA 4 DO METRÔ TRANSPORTA
300 MIL PESSOAS POR DIA**

**O BRT TRANSPORTA 450 MIL
PASSAGEIROS POR DIA**

LIGEIRÃO
TRANS
OESTE




RIO
SUL



**25 MILHÕES DE PASSAGEIROS
TRANSPORTADOS PELO VLT ATÉ HOJE**



**AS VIAS EXPRESAS CONSTRUIDAS
LIGAM, 27 BAIRROS DA CIDADE**



**AEROPORTO AMPLIADO DE 17 PARA
37,5 MILHÕES DE PASSAGEIROS POR ANO**



**AUMENTO DE 18% PARA MAIS DE 50% NA
UTILIZAÇÃO DE TRANSPORTES PÚBLICOS**

Legado de
TRANSPORTE

AEROPORTO AMPLIADO DE 17 PARA

37,5 MILHÕES

DE PASSAGEIROS POR ANO



BRT TRANSPORTA



450 MIL

PESSOAS POR DIA

VLT TRANSPORTOU



25 MILHÕES

PESSOAS ATÉ HOJE

LINHA 4 DO METRO LEVA

300 MIL

PESSOAS POR DIA



A CRIAÇÃO DA TRANSCARIOCA LIGOU

27 BAIRROS





UM LEGADO QUE TRANSFORMOU
MUITO MAIS QUE A CIDADE,
TRANSFORMOU VIDAS.

