Instituto Brasileiro de Geografia e Estatística IBGE

IBGE

Censo AGRO 2017 - Dimensões

- **Área de Cobertura**
  - Todas as 27 Unidades da Federação
  - 8.515.759 km^2
  - 127.352 setores censitários: 116.964 rurais e 10.388 urbanos
- **Pessoal Contratado: 26.240**
  - 19.013 recenseadores
  - 4.882 supervisores
  - 1.272 agentes municipais
  - 1.587 outras funções
- **Recursos:**
  - Orçamento: US$240 milhões (R$780 milhões)
    US$ 48,00 / questionário

Censo AGRO 2017 – Dimensões (2)

- **Questionário**
  - 42 quadros contendo 565 perguntas
  - Tempo médio de entrevista: Previsto 45’ / Efetivo 27,62’
  - Previsão: 5.254.953 estabelecimentos agropecuários
  - Produção (25/02/2018): 4.860.320 estabelecimentos(92,54%)
  - Área dos estabelecimentos recenseados: 309.694.978 ha
- **Referência**
  - Período de coleta: Outubro/2017 a Fevereiro/2018
  - Período de Referência: outubro/2016 a setembro/2017
  - Data de referência: 30/09/2017

Alguns números do Censo Agro2017

Estabelecimentos Agro recenseados até 23/05/2018 - 5.067.656

Estabelecimentos Agro em 2006 – 5.175.636 ha

Total de estabelecimentos de produtores sem área em 2017 -76.782

Total de estabelecimentos de produtores sem área em 2006 – 255.019

Área total em hectares em 2017 - 345.144.678 ha

Área total em hectares em 2006 – 333.680.937 ha

Área média 2017 – 69,15 ha

Área média 2006 – 67,81 ha

Total de endereços visitados - 7.529.234

Total de recusas - 6.200

	Recusas		Coletados
RONDÔNIA	216		91.636
ACRE	138		37.440
AMAZONAS	7		80.774
RORAIMA	24		16.685
PARÁ	458		282.176
AMAPÁ	7		8.564
TOCANTINS	355		63.852
MARANHÃO	54		220.153
PIAUÍ	46		245.597
CEARÁ	42		394.298
RIO GRANDE DO NORTE	87		63.472
PARAÍBA	25		163.198
PERNAMBUCO	169		281.696
ALAGOAS	114		98.546
SERGIPE	157		93.400
BAHIA	825		764.127
MINAS GERAIS	744		608.350
ESPÍRITO SANTO	271		108.111
RIO DE JANEIRO	788		65.979
SÃO PAULO	347		190.145
PARANÁ	129		305.502
SANTA CATARINA	86		183.110
RIO GRANDE DO SUL	128		365.048
MATO GROSSO DO SUL	122		71.391
MATO GROSSO	514		119.277
GOIÁS	283		152.315
DISTRITO FEDERAL	64		5.285
BRASIL	6200		5.080.127

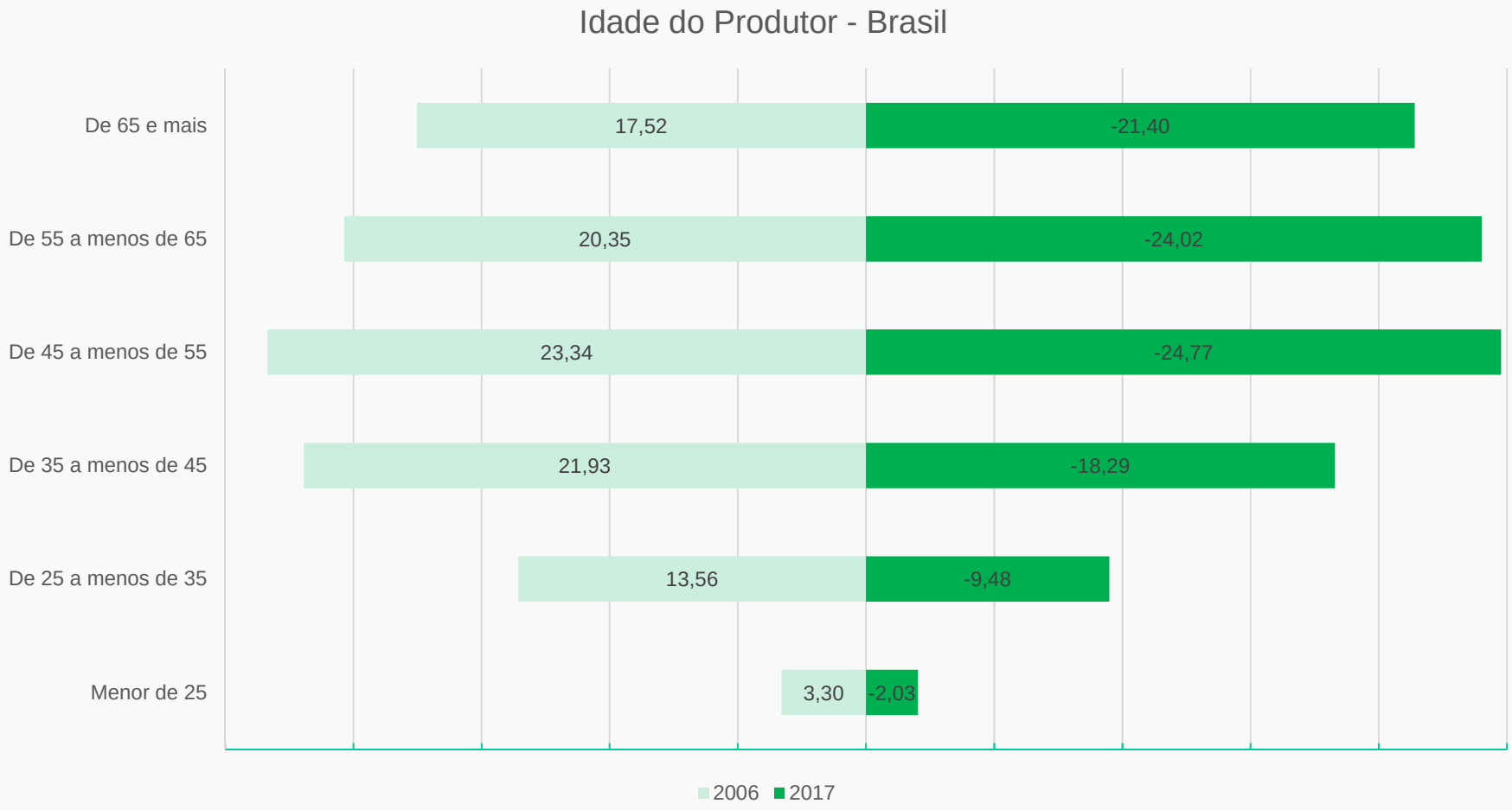
Idade do Produtor - Brasil
De 65 e mais
17,52
-21,40
De 55 a menos de 65
20,35
-24,02
De 45 a menos de 55
23,34
-24,77
De 35 a menos de 45
21,93
-18,29
De 25 a menos de 35
13,56
-9,48
Menor de 25
3,30
-2,03
2006
2017

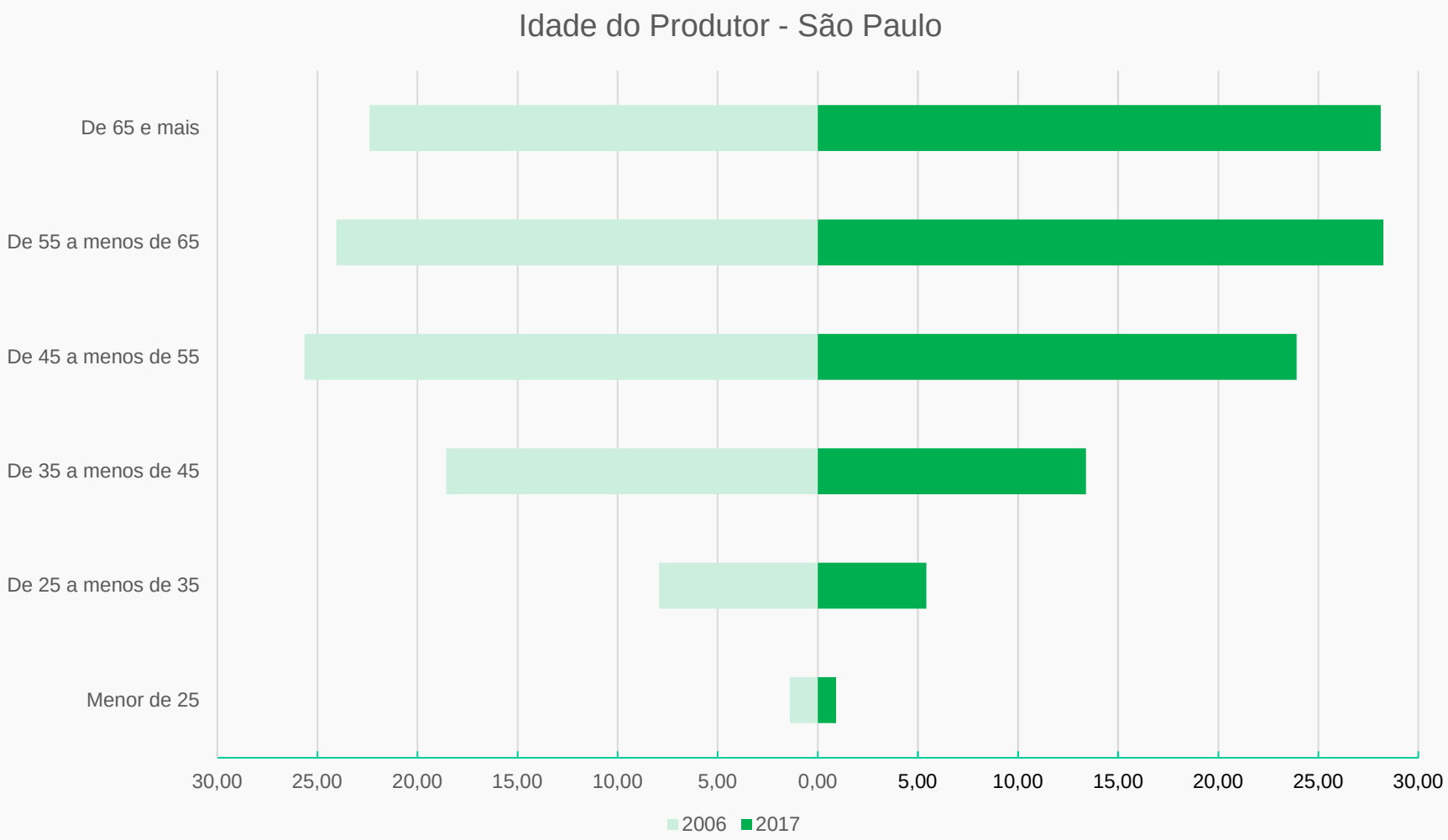
Idade do Produtor - São Paulo
De 65 e mais
De 55 a menos de 65
De 45 a menos de 55
De 35 a menos de 45
De 25 a menos de 35
Menor de 25
30,00
25,00
20,00
15,00
10,00
5,00
0,00
5,00
10,00
15,00
20,00
25,00
30,00
2006
2017

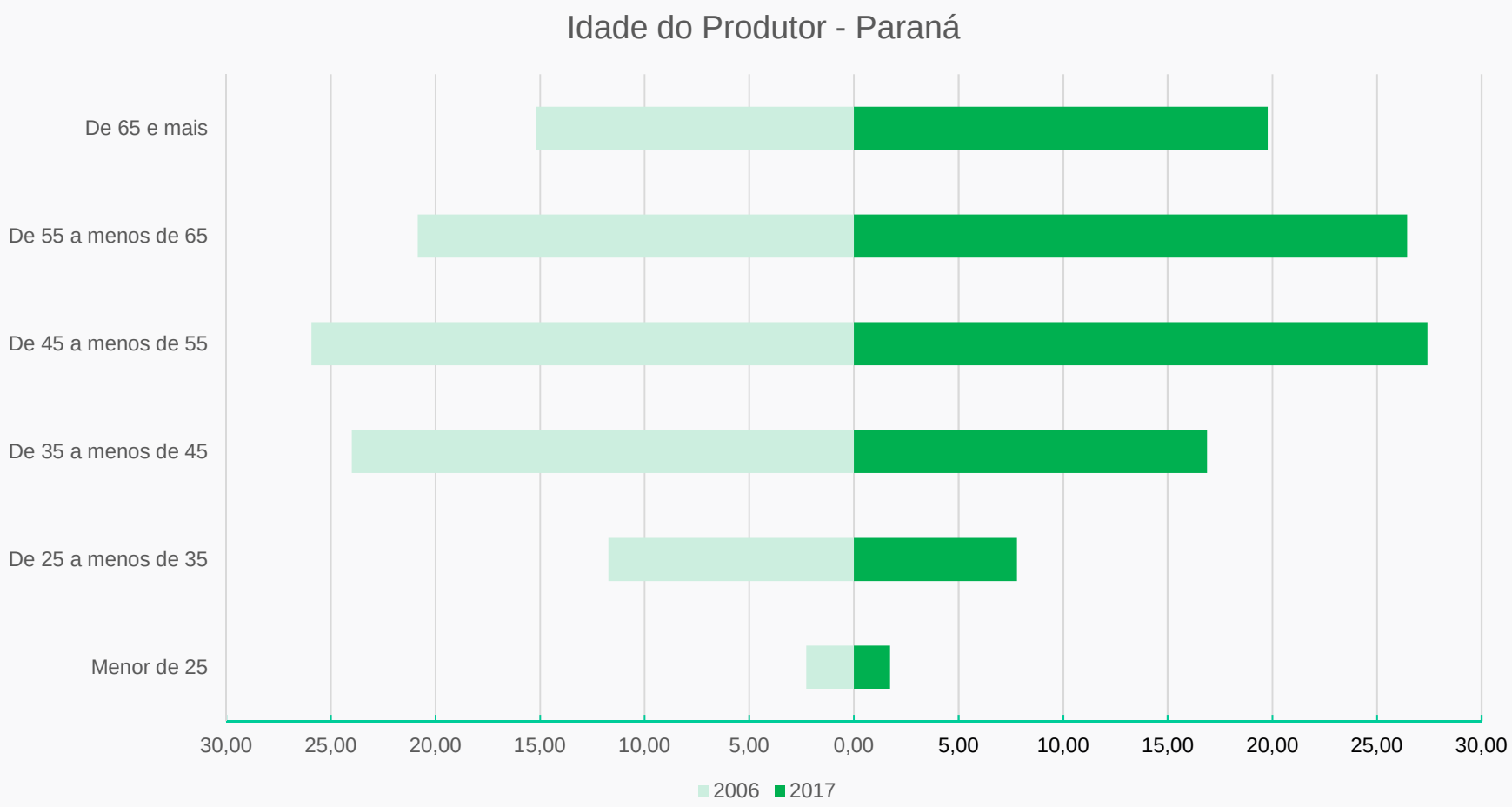
Idade do Produtor - Paraná
De 65 e mais
De 55 a menos de 65
De 45 a menos de 55
De 35 a menos de 45
De 25 a menos de 35
Menor de 25
30,00
25,00
20,00
15,00
10,00
5,00
0,00
5,00
10,00
15,00
20,00
25,00
30,00
2006
2017

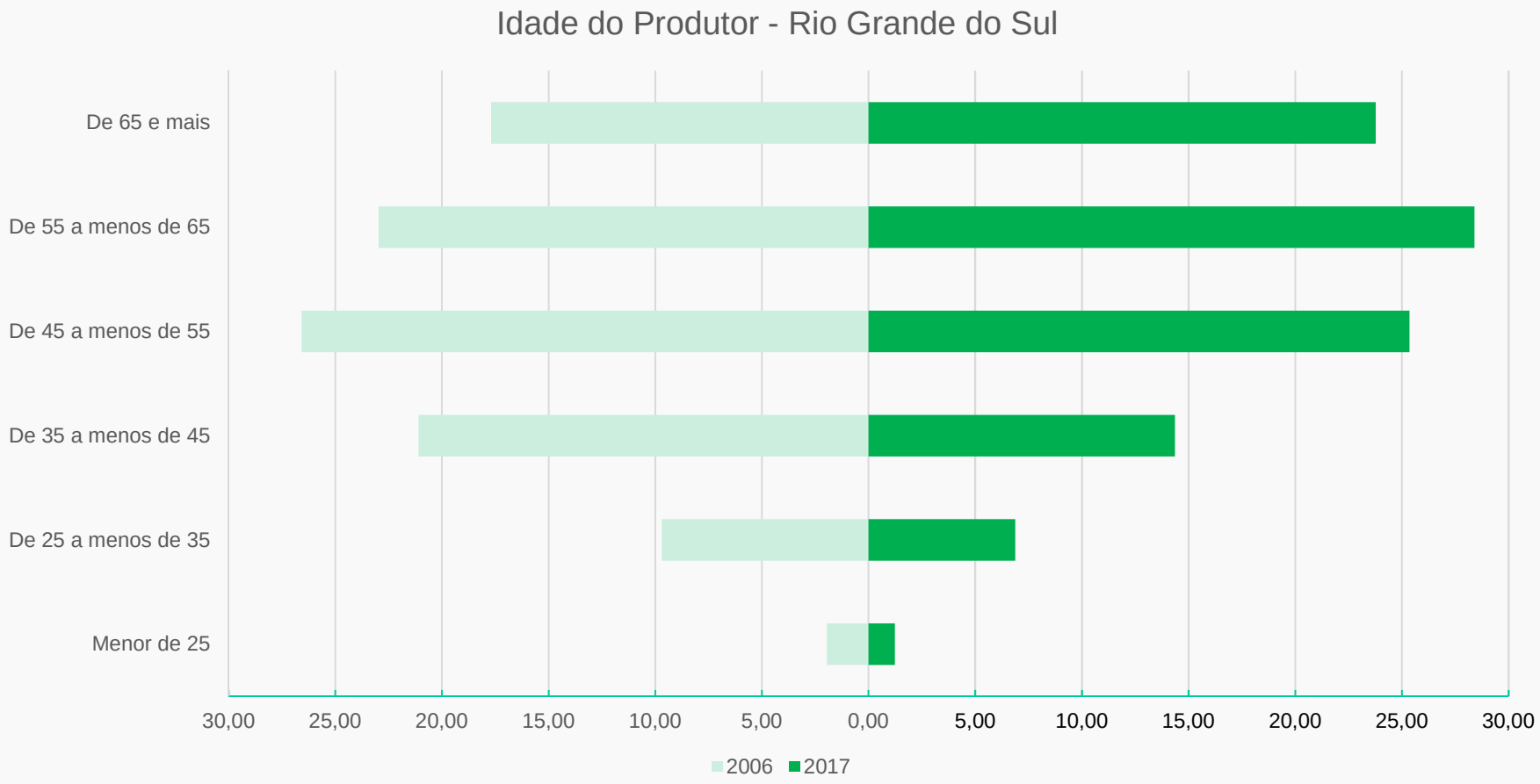
Idade do Produtor - Rio Grande do Sul
De 65 e mais
De 55 a menos de 65
De 45 a menos de 55
De 35 a menos de 45
De 25 a menos de 35
Menor de 25
30,00
25,00
20,00
15,00
10,00
5,00
0,00
5,00
10,00
15,00
20,00
25,00
30,00
2006
2017

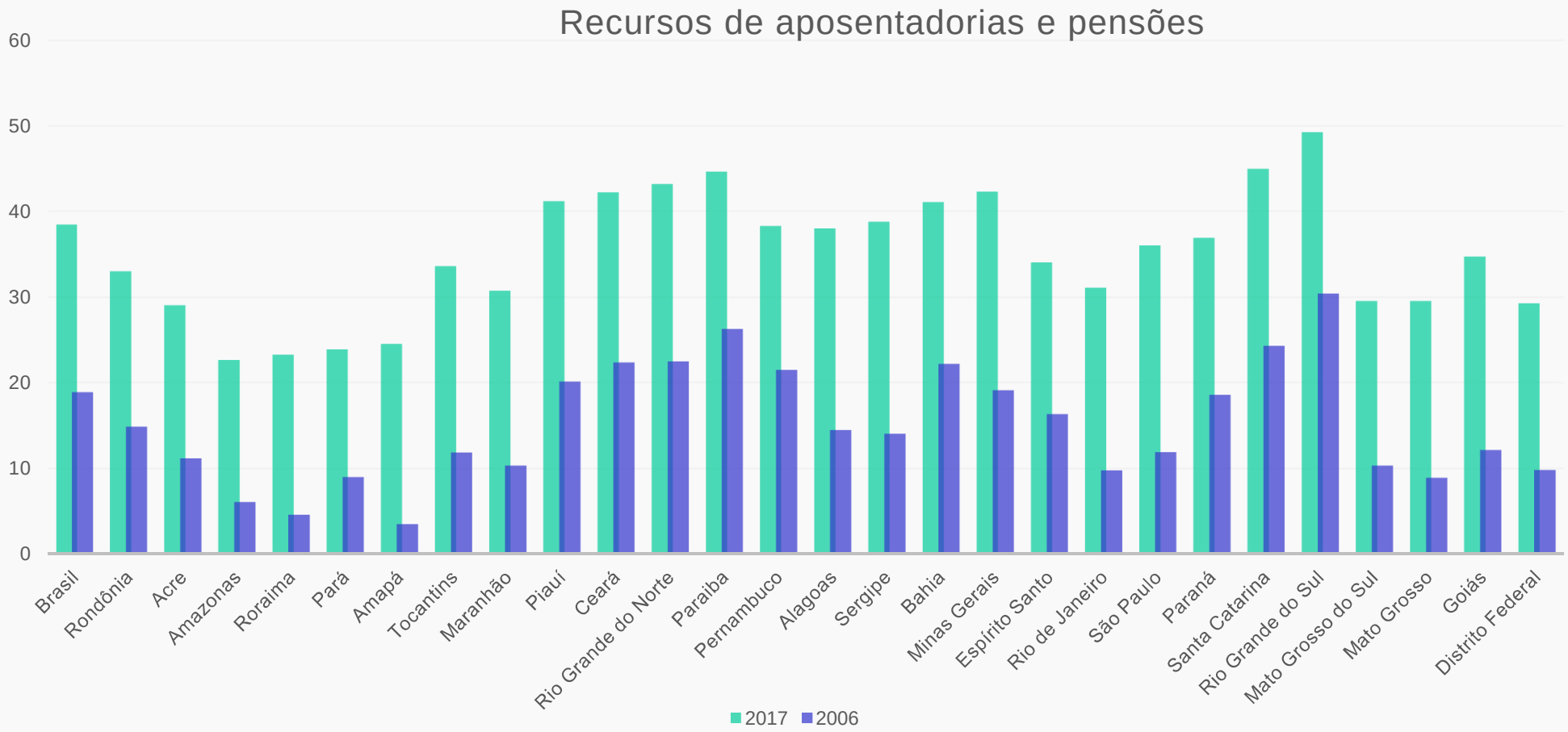
Recursos de aposentadorias e pensões
60
50
40
30
20
10
0
Brasil
Rondônia
Acre
Amazonas
Roraima
Pará
Amapá
Tocantins
Maranhão
Piauí
Ceará
Rio Grande do Norte
Paraíba
Pernambuco
Alagoas
Sergipe
Bahia
Minas Gerais
Espírito Santo
Rio de Janeiro
São Paulo
Paraná
Santa Catarina
Rio Grande do Sul
Mato Grosso do Sul
Mato Grosso
Goiás
Distrito Federal
2017
2006

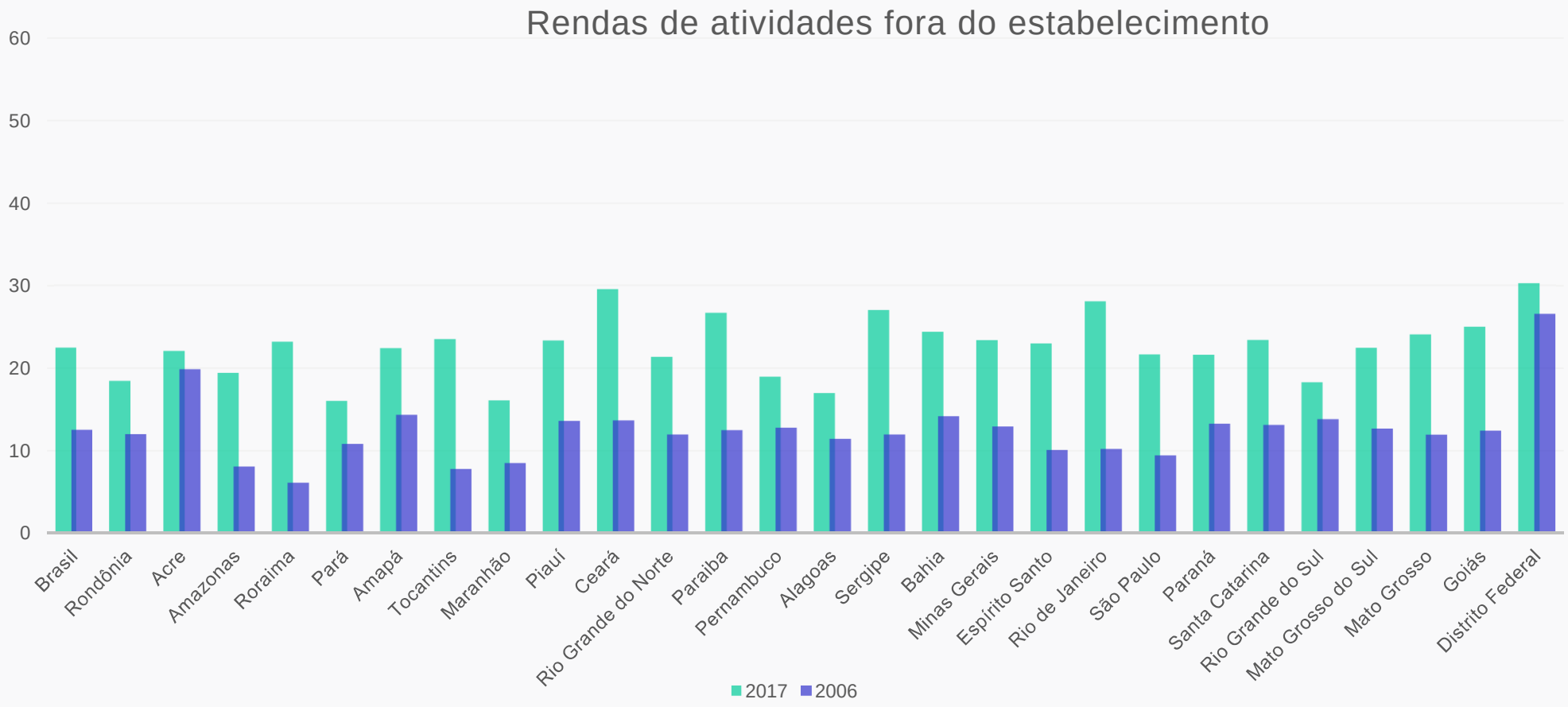
Rendas de atividades fora do estabelecimento
60
50
40
30
20
10
0
Brasil
Rondônia
Acre
Amazonas
Roraima
Pará
Amapá
Tocantins
Maranhão
Piauí
Ceará
Rio Grande do Norte
Paraíba
Pernambuco
Alagoas
Sergipe
Bahia
Minas Gerais
Espírito Santo
Rio de Janeiro
São Paulo
Paraná
Santa Catarina
Rio Grande do Sul
Mato Grosso do Sul
Mato Grosso
Goiás
Distrito Federal
2017
2006

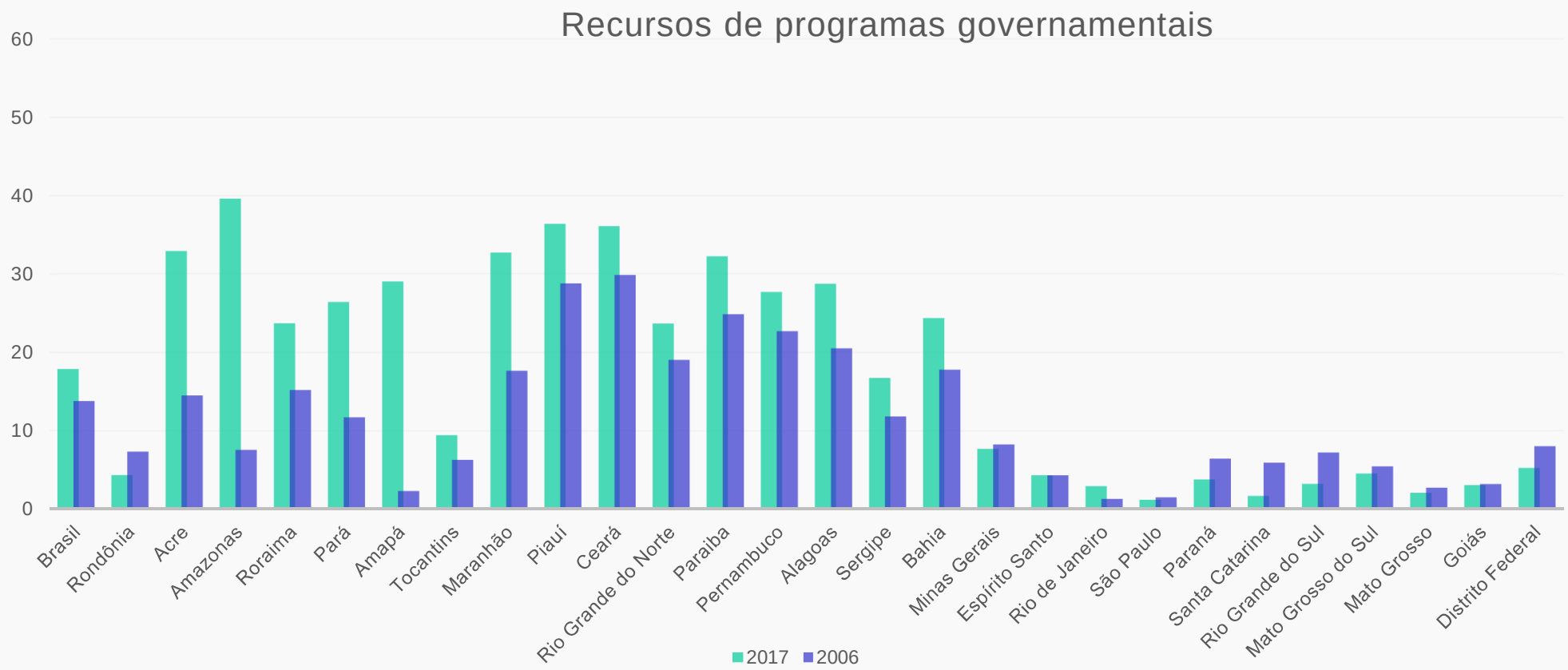
Recursos de programas governamentais
60
50
40
30
20
10
0
Brasil
Rondônia
Acre
Amazonas
Roraima
Pará
Amapá
Tocantins
Maranhão
Piauí
Ceará
Rio Grande do Norte
Paraíba
Pernambuco
Alagoas
Sergipe
Bahia
Minas Gerais
Espírito Santo
Rio de Janeiro
São Paulo
Paraná
Santa Catarina
Rio Grande do Sul
Mato Grosso do Sul
Mato Grosso
Goiás
Distrito Federal
2017
2006

“Representação da Agricultura Familiar para o Sistema Confederativo CONTAG”
Devem ser mantidas as variáveis do recorte feito segundo a Lei 11.326, para o Censo Agro 2006, com duas modificações principais listadas nas letras “F” e “G”, da resolução da Contag”

a. Trabalho efetivo na atividade rural em regime de economia familiar, de todos ou parte dos membros da familiar;

b. Gestão da Unidade de Produção da Agricultura Familiar feita pela família;

c. Sem limitação do valor máximo de renda familiar total;

d. Não limitação da renda mínima oriunda da atividade rural na composição da renda familiar total;

e. Possibilidade de conciliar o trabalho rural com outros tipos de atividades observando a predominância do exercício da atividade rural;

f. Área igual ou inferior a 06 (seis) módulos fiscais da área total explorada pela unidade de produção familiar (obs. leia-se área total explorada - todas as áreas do(s) imóvel(is) inclusive as de preservação ambiental);

g. Possibilidade de uso de mão de obra contratada ou em regime de mútua assistência, ficando garantida a contratação de mão de obra temporária e assegurada, ainda, a contratação permanente na proporção de 01 (um) empregado(a) para cada integrante do núcleo familiar diretamente ocupado na atividade rural.

Quanto ao público há dois aspectos relevantes:

- Juventude Rural: idade de 16 a 32 anos;

- Terceira Idade: 55 anos ou mais de idade.

Givanilson, Décio, Ronaldo, Júnior Dias

Planejamento do Atlas do Censo Agro 2017

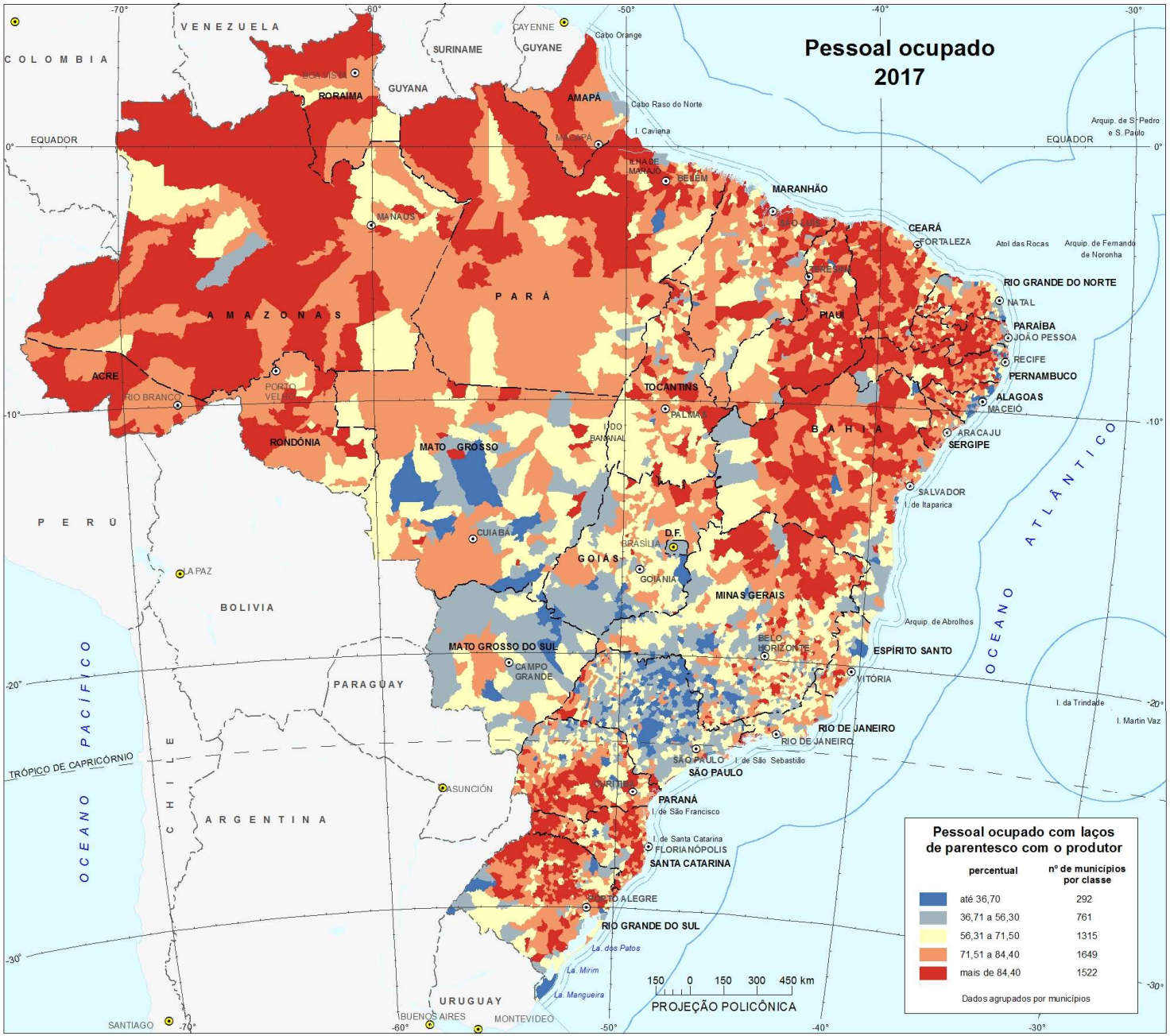

Fonte: IBGE, Censo Agropecuário, 2017.

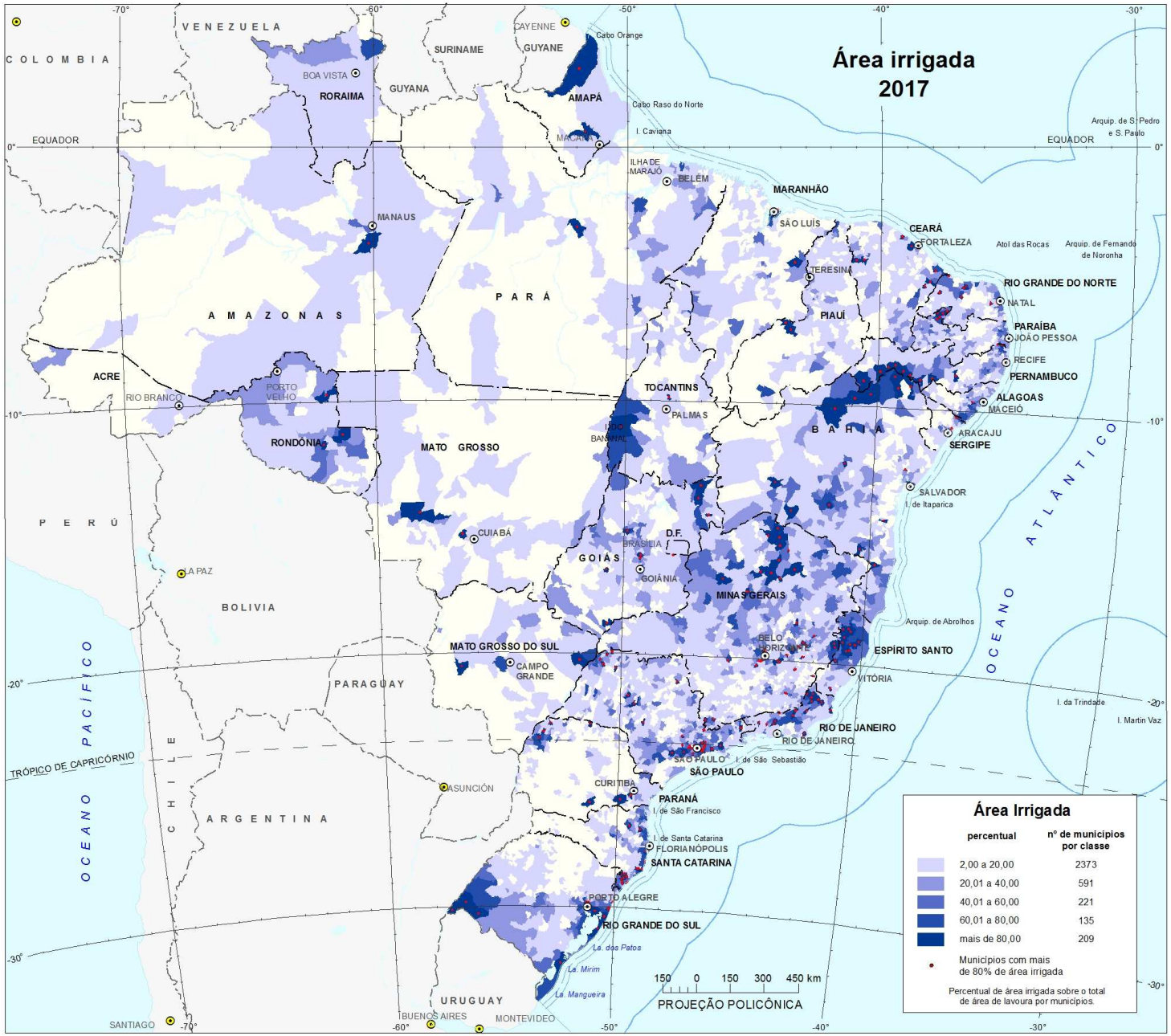

Fonte: IBGE, Censo Agropecuário, 2017.

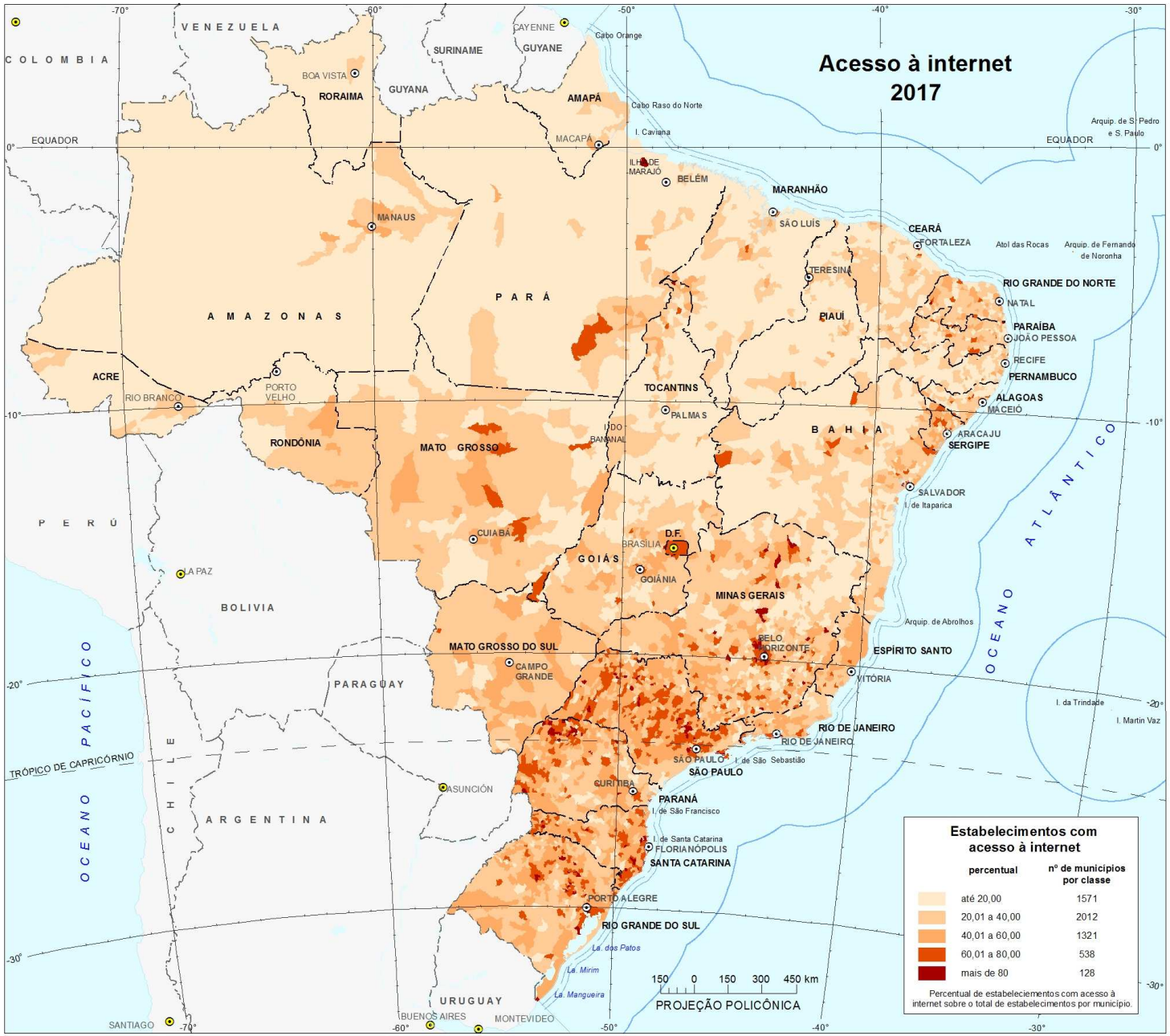

Fonte: IBGE, Censo Agropecuário, 2017.

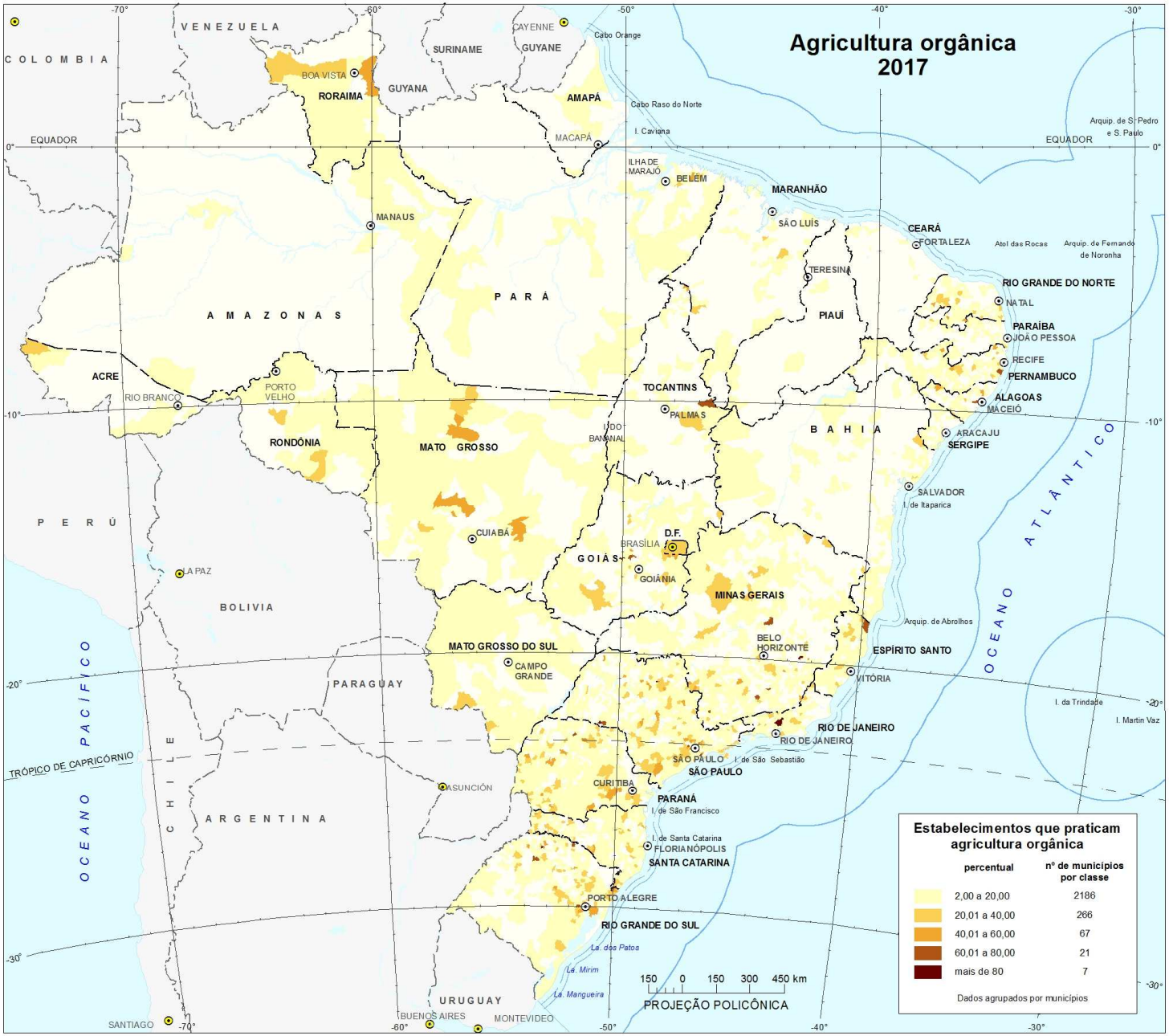

Fonte: IBGE, Censo Agropecuário, 2017.

Obrigado

WWW.IBGE.GOV.BR

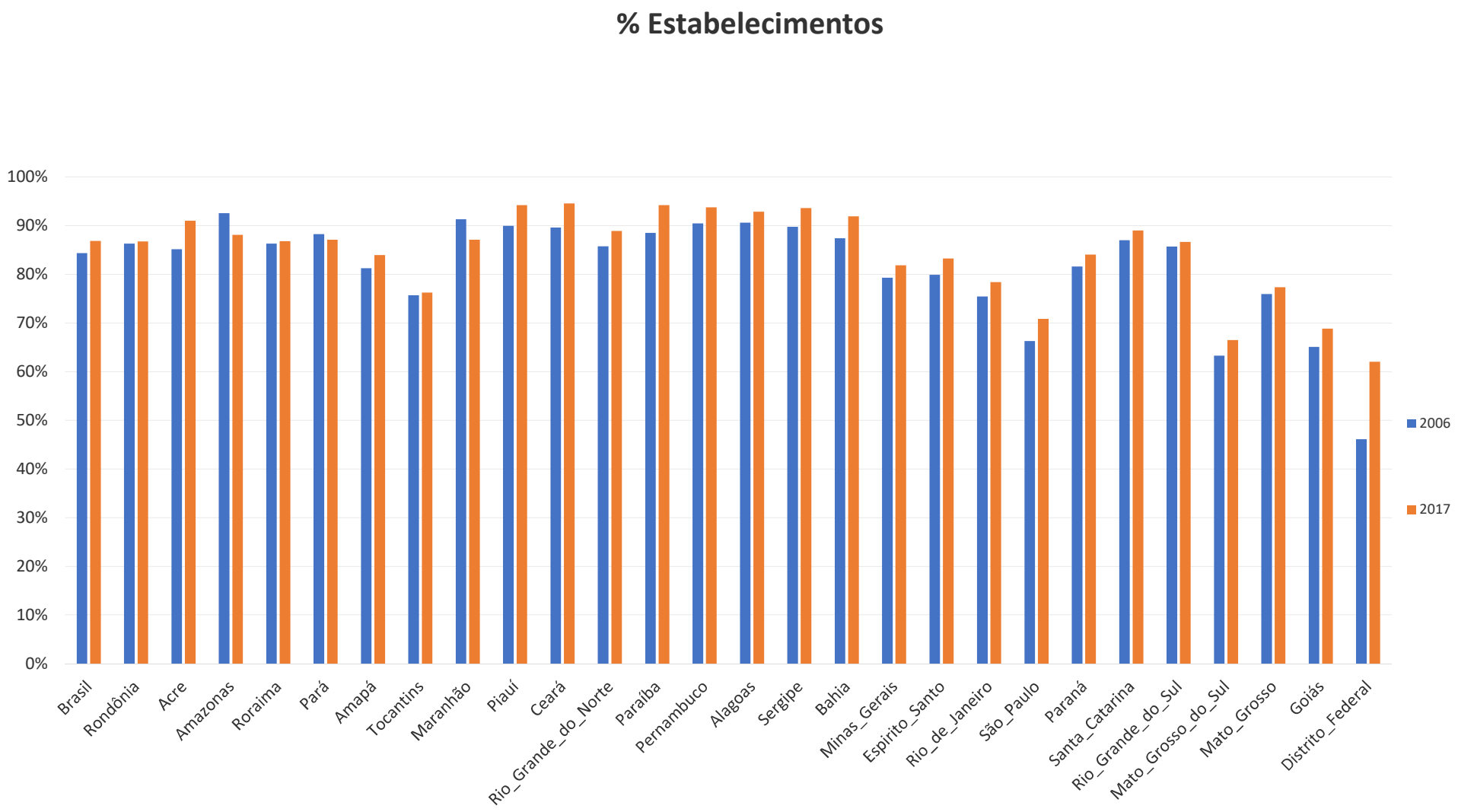
% Estabelecimentos
100%
90%
80%
70%
60%
50%
40%
30%
20%
10%
0%
Brasil
Rondônia
Acre
Amazonas
Roraima
Pará
Amapá
Tocantins
Maranhão
Piauí
Ceará
Rio_Grande_do_Norte
Paraíba
Pernambuco
Alagoas
Sergipe
Bahia
Minas_Gerais
Espirito_Santo
Rio_de_Janeiro
São_Paulo
Paraná
Santa_Catarina
Rio_Grande_do_Sul
Mato_Grosso_do_Sul
Mato_Grosso
Goiás
Distrito_Federal
2006
2017

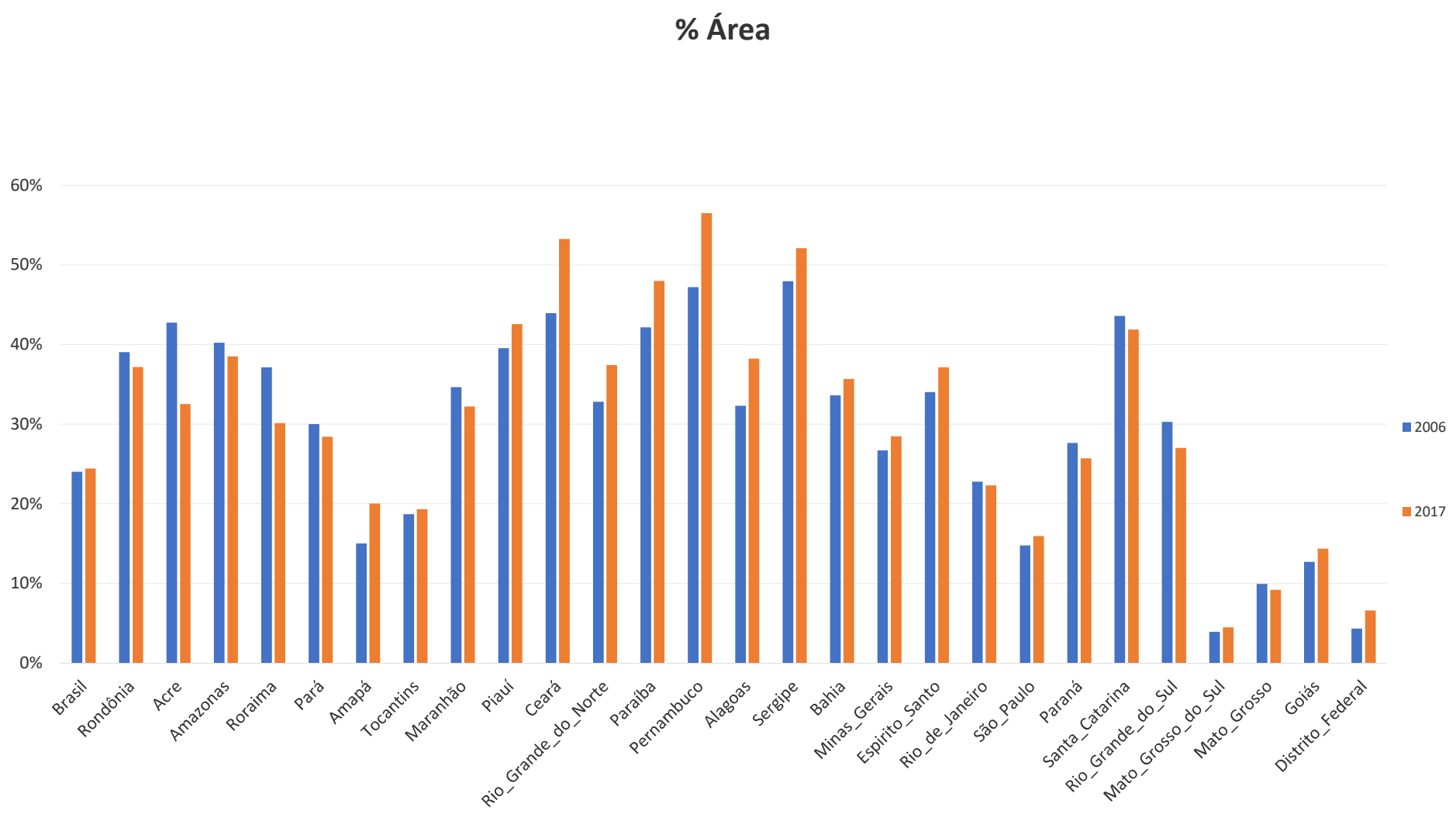
% Área
60%
50%
40%
30%
20%
10%
0%
Brasil
Rondônia
Acre
Amazonas
Roraima
Pará
Amapá
Tocantins
Maranhão
Piauí
Ceará
Rio_Grande_do_Norte
Paraíba
Pernambuco
Alagoas
Sergipe
Bahia
Minas_Gerais
Espirito_Santo
Rio_de_Janeiro
São_Paulo
Paraná
Santa_Catarina
Rio_Grande_do_Sul
Mato_Grosso_do_Sul
Mato_Grosso
Goiás
Distrito_Federal
2006
2017