



# RSNAPAZ

PROGRAMA ESTADUAL DE  
SEGURANÇA PÚBLICA  
COM CIDADANIA



# GOVERNO DO ESTADO RIO GRANDE DO SUL

SECRETARIA DA SEGURANÇA PÚBLICA



**Câmara dos Deputados**

**Comissão de Agricultura, Pecuária, Abastecimento e Desenvolvimento Rural**

**Audiência Pública**

**Abigeato, Comércio de Carne e Outros Alimentos Sem  
Procedência Legal e o PL 6.999/2013**

**27 de maio de 2014**



**RSNAPAZ**

PROGRAMA ESTADUAL DE  
SEGURANÇA PÚBLICA  
COM CIDADANIA

# FURTO ABIGEATO

## (Série Histórica por ano)

### 2008-2013

Departamento de Gestão da Estratégica Operacional  
Divisão de Estatística Criminal  
Núcleo de Georreferenciamento

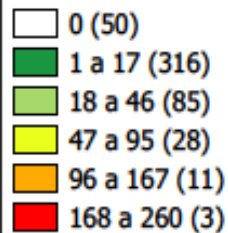
# OCORRÊNCIAS CADASTRADAS DE FURTO/ABIGEATO NO RIO GRANDE DO SUL

## DISTRIBUIÇÃO POR MUNICÍPIO

DADOS DO ANO DE 2008  
Total de ocorrências: 8370

## Legenda

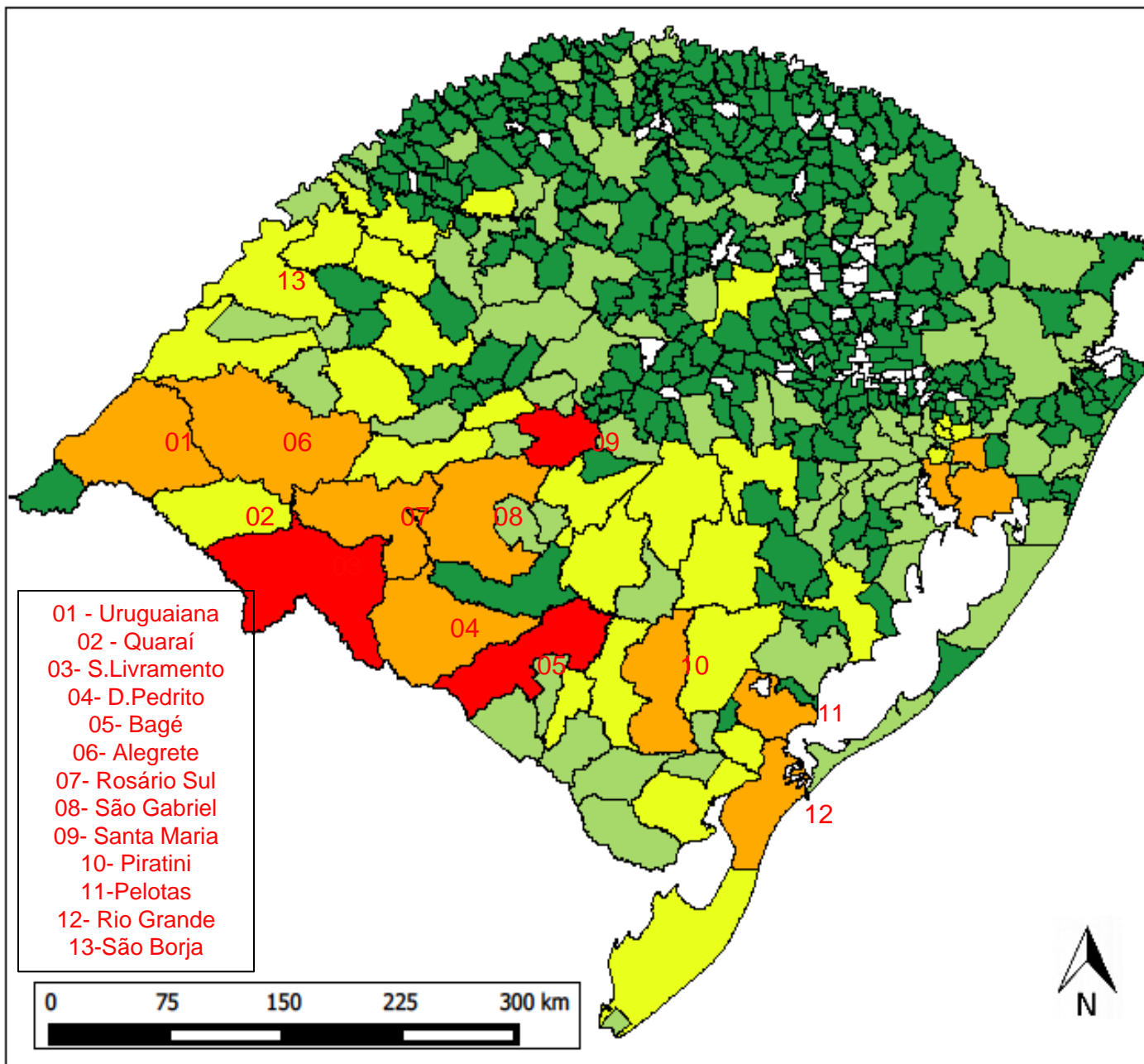
Densidade de ocorrências



DGEO/DEC/Núcleo de  
Georreferenciamento  
Coord. André Overbeck

Projeção: SAD-69  
Fonte: SIP/PROCERGS  
Atualizado em 23 de maio de  
2014

SSP/DEC/DGEO  
Elaboração: Mateus Viegas



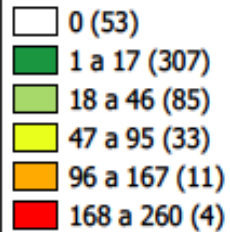
# OCORRÊNCIAS CADASTRADAS DE FURTO/ABIGEATO NO RIO GRANDE DO SUL

## DISTRIBUIÇÃO POR MUNICÍPIO

DADOS DO ANO DE 2009  
Total de ocorrências: 8480

## Legenda

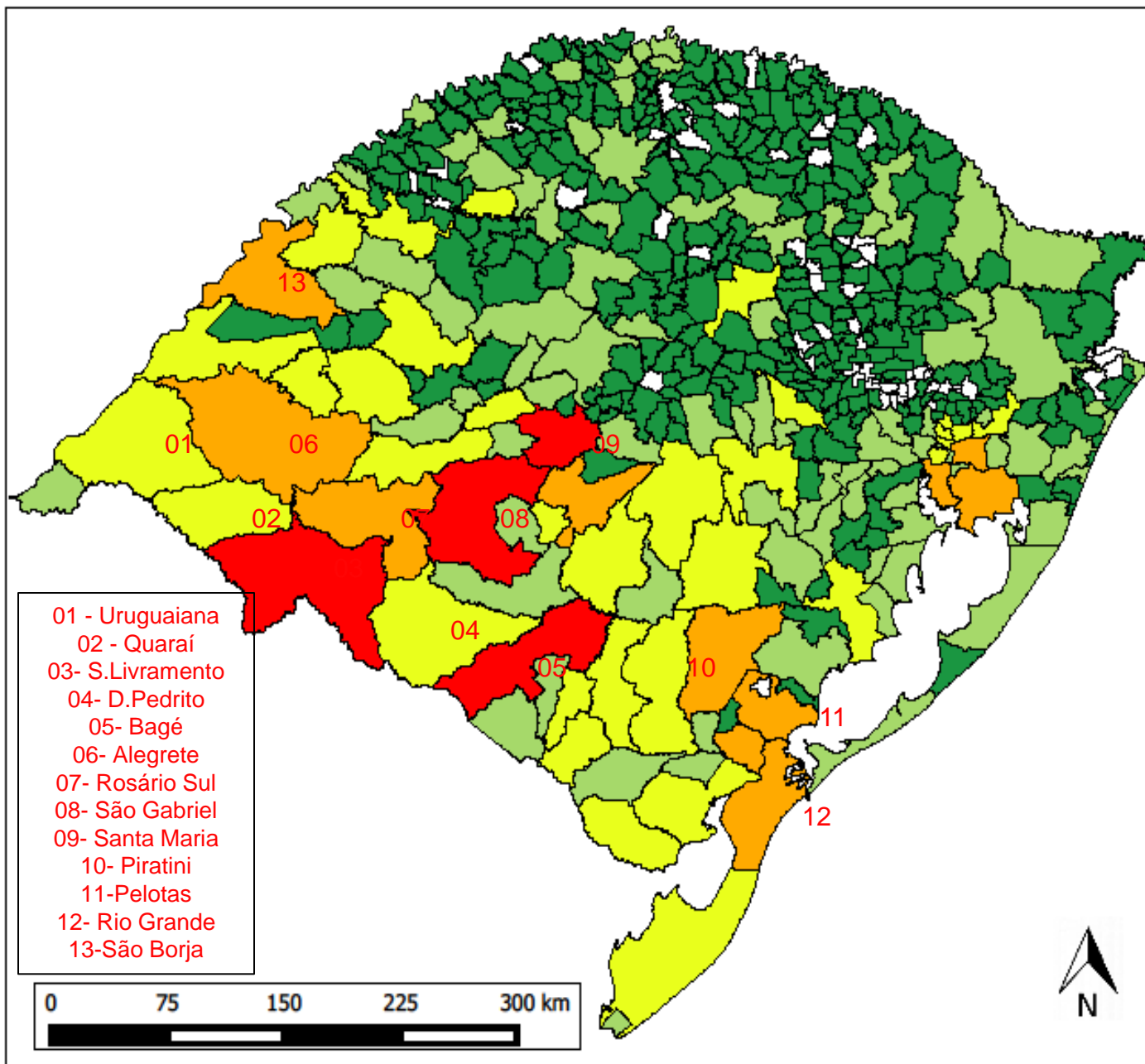
Densidade de ocorrências



DGEO/DEC/Núcleo de  
Georreferenciamento  
Coord. André Overbeck

Projeção: SAD-69  
Fonte: SIP/PROCERGS  
Atualizado em 23 de maio de  
2014

SSP/DEC/DGEO  
Elaboração: Mateus Viegas



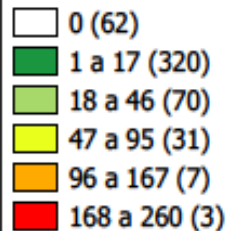
# OCORRÊNCIAS CADASTRADAS DE FURTO/ABIGEATO NO RIO GRANDE DO SUL

## DISTRIBUIÇÃO POR MUNICÍPIO

DADOS DO ANO DE 2010  
Total de ocorrências: 7163

## Legenda

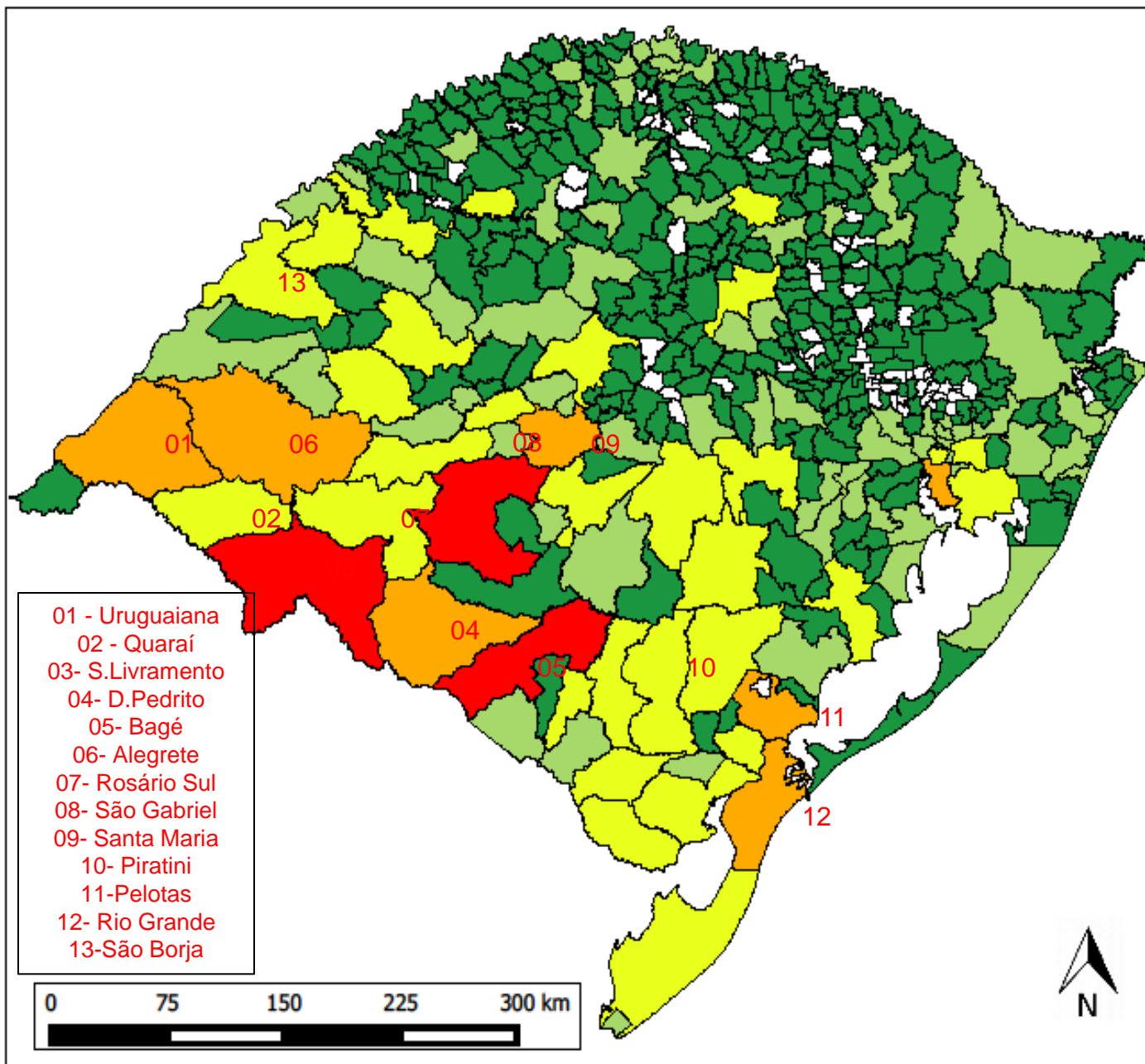
Densidade de ocorrências



DGEO/DEC/Núcleo de  
Georreferenciamento  
Coord. André Overbeck

Projeção: SAD-69  
Fonte: SIP/PROCERGS  
Atualizado em 23 de maio de  
2014

SSP/DEC/DGEO  
Elaboração: Mateus Viegas



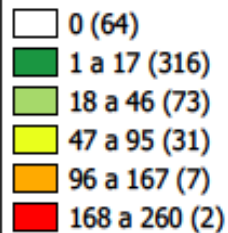
# OCORRÊNCIAS CADASTRADAS DE FURTO/ABIGEATO NO RIO GRANDE DO SUL

## DISTRIBUIÇÃO POR MUNICÍPIO

DADOS DO ANO DE 2011  
Total de ocorrências: 7057

## Legenda

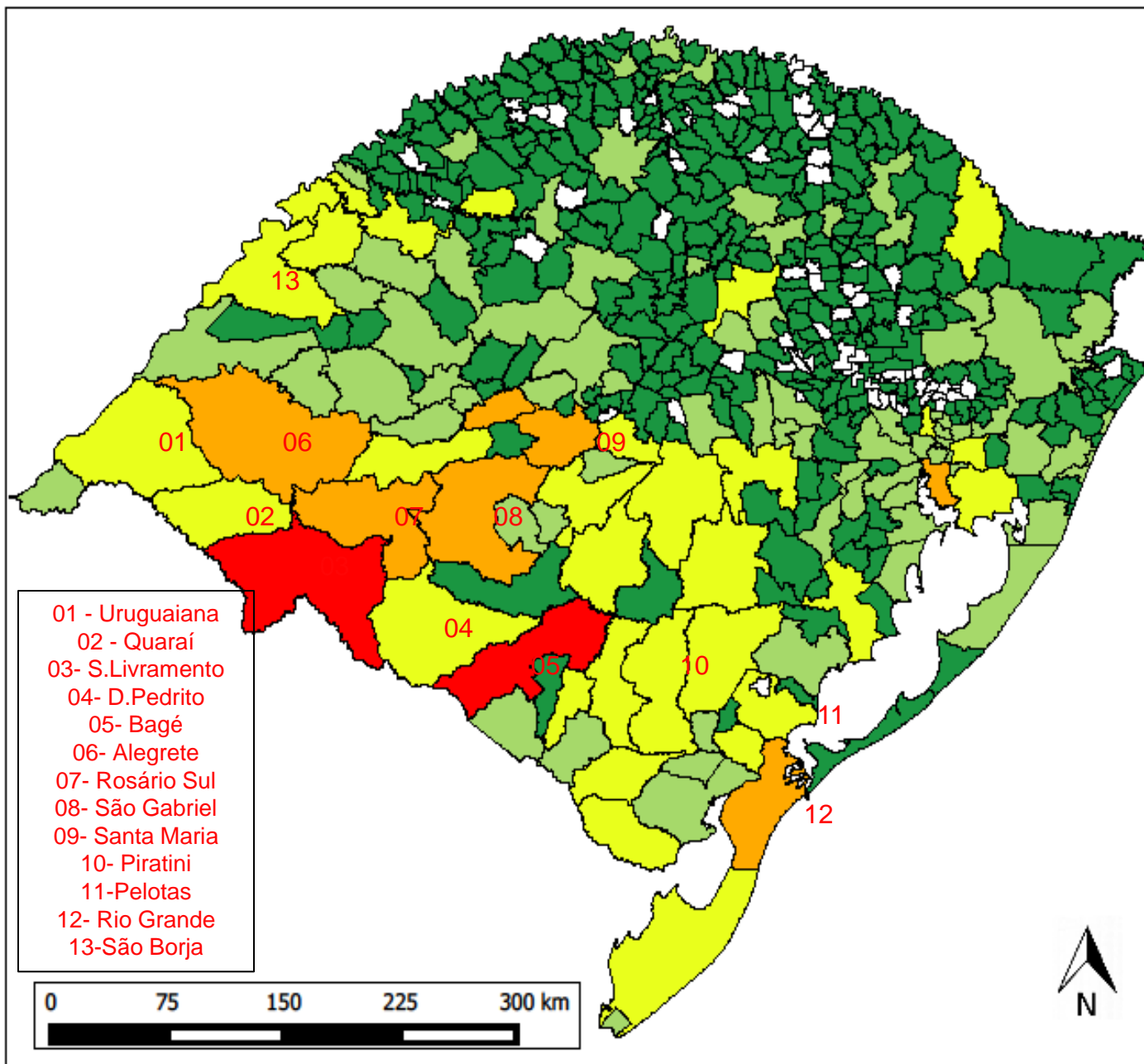
Densidade de ocorrências



DGEO/DEC/Núcleo de  
Georreferenciamento  
Coord. André Overbeck

Projeção: SAD-69  
Fonte: SIP/PROCERGS  
Atualizado em 23 de maio de  
2014

SSP/DEC/DGEO  
Elaboração: Mateus Viegas



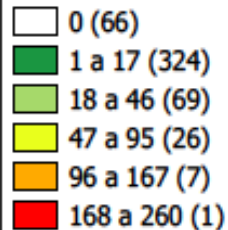
# OCORRÊNCIAS CADASTRADAS DE FURTO/ABIGEATO NO RIO GRANDE DO SUL

## DISTRIBUIÇÃO POR MUNICÍPIO

DADOS DO ANO DE 2012  
Total de ocorrências: 6970

## Legenda

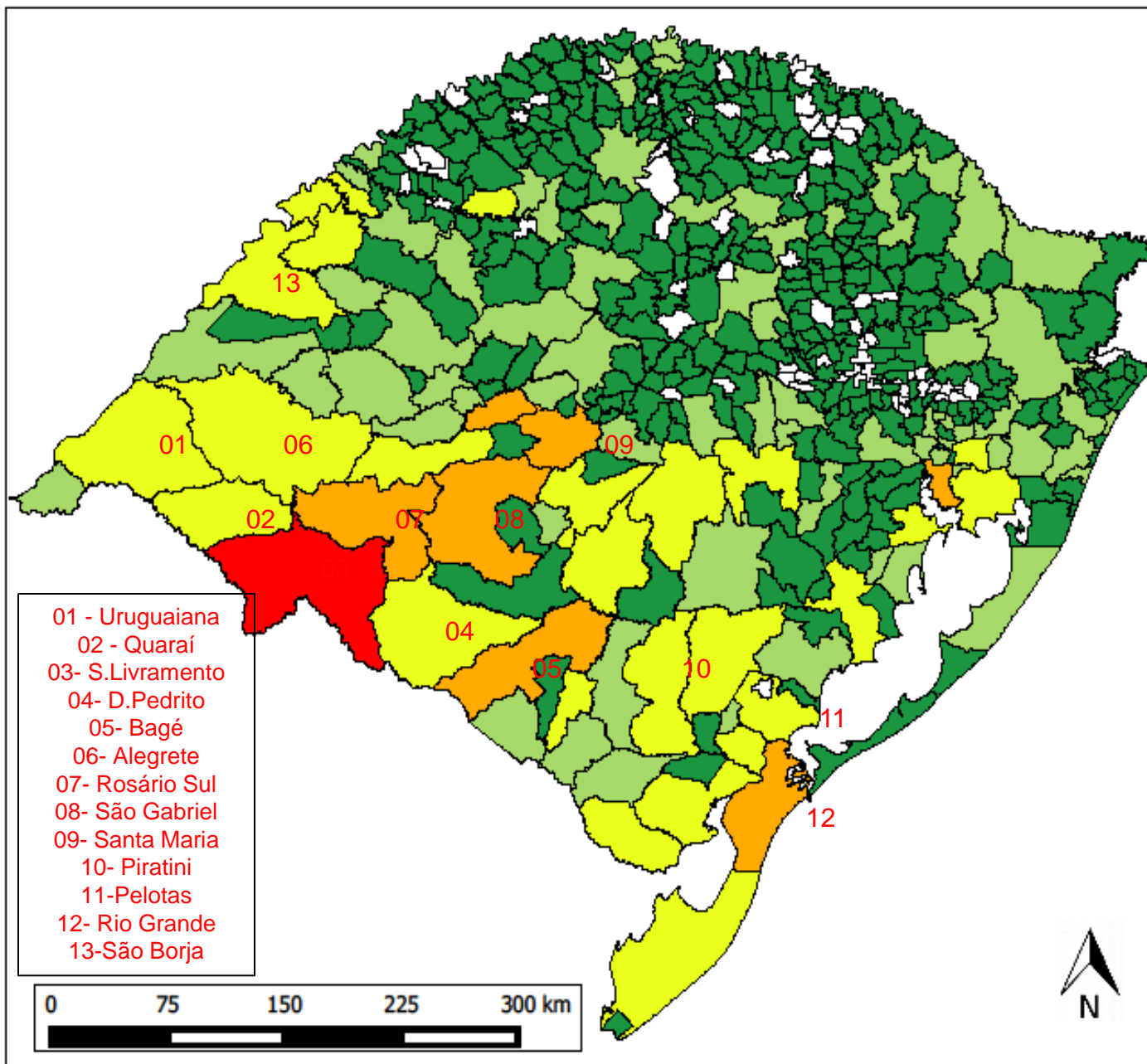
Densidade de ocorrências



DGEO/DEC/Núcleo de  
Georreferenciamento  
Coord. André Overbeck

Projeção: SAD-69  
Fonte: SIP/PROCERGS  
Atualizado em 23 de maio de  
2014

SSP/DEC/DGEO  
Elaboração: Mateus Viegas





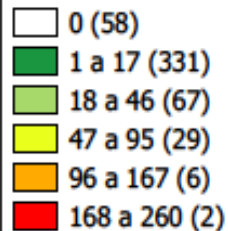
# OCORRÊNCIAS CADASTRADAS DE FURTO/ABIGEATO NO RIO GRANDE DO SUL

## DISTRIBUIÇÃO POR MUNICÍPIO

DADOS DO ANO DE 2013  
Total de ocorrências: 6814

## Legenda

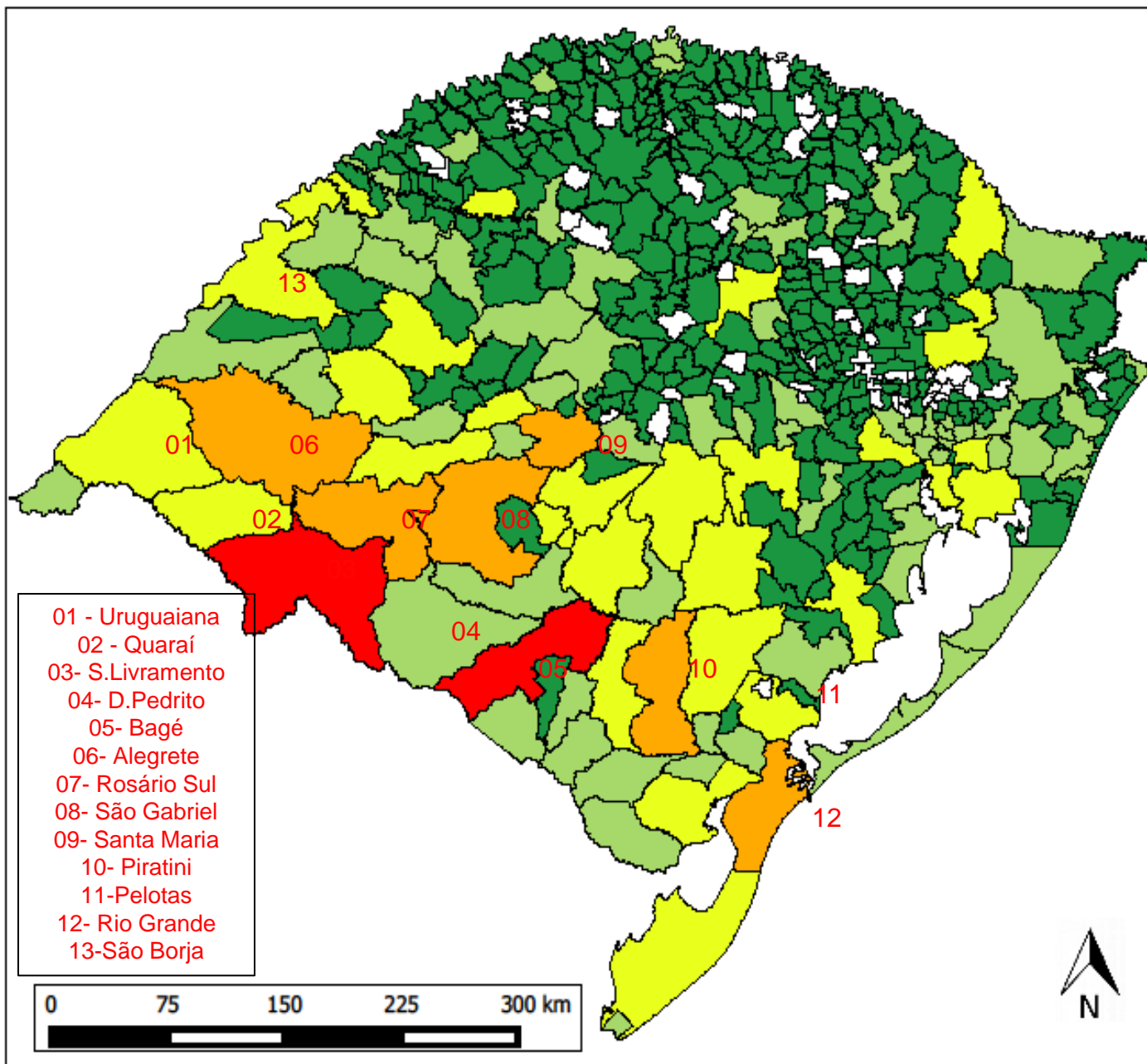
Densidade de ocorrências



DGEO/DEC/Núcleo de  
Georreferenciamento  
Coord. André Overbeck

Projeção: SAD-69  
Fonte: SIP/PROCERGS  
Atualizado em 23 de maio de  
2014

SSP/DEC/DGEO  
Elaboração: Mateus Viegas



# FURTO ABIGEATO JANEIRO A 15 DE MAIO DE 2012, 2013 E 2014

Departamento de Gestão da Estratégica Operacional  
Divisão de Estatística Criminal  
Núcleo de Georreferenciamento

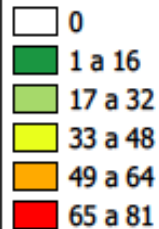
# OCORRÊNCIAS CADASTRADAS DE FURTO/ABIGEATO NO RIO GRANDE DO SUL

## DISTRIBUIÇÃO POR MUNICÍPIO

PERÍODO OBSERVADO DE  
JANEIRO A 15 DE MAIO DE  
2012

### Legenda

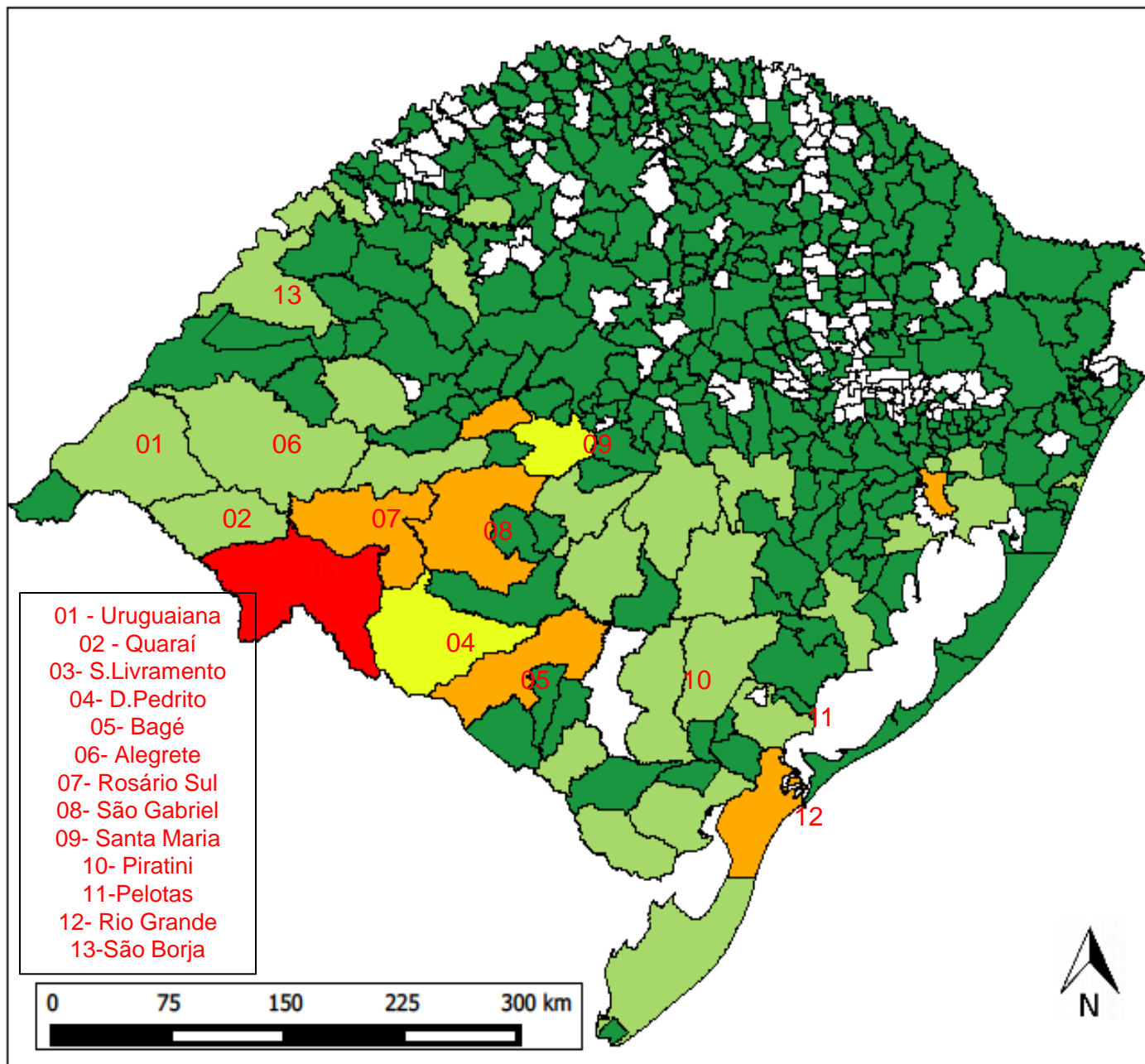
Densidade de ocorrências



DGEO/DEC/Núcleo de  
Georreferenciamento  
Coord. André Overbeck

Projeção: WGS 84  
Fonte: SIP/PROCERGS  
Atualizado em 16 de maio de  
2014

SSP/DEC/DGEO  
Elaboração: Mateus Viegas



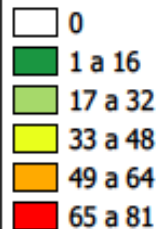
# OCORRÊNCIAS CADASTRADAS DE FURTO/ABIGEATO NO RIO GRANDE DO SUL

## DISTRIBUIÇÃO POR MUNICÍPIO

PERÍODO OBSERVADO DE  
JANEIRO A 15 DE MAIO DE  
2013

### Legenda

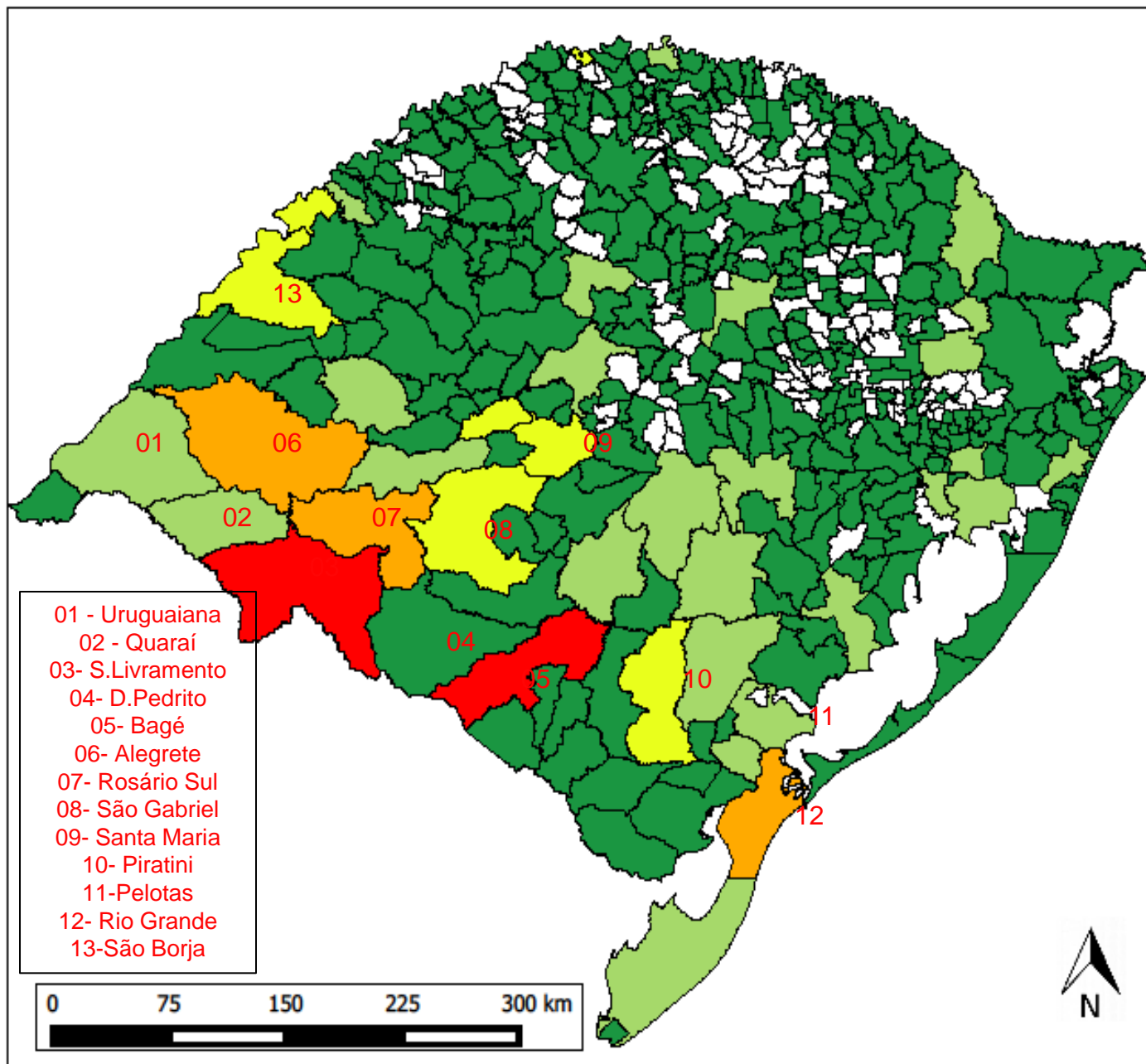
Densidade de ocorrências



DGEO/DEC/Núcleo de  
Georreferenciamento  
Coord. André Overbeck

Projeção: WGS 84  
Fonte: SIP/PROCERGS  
Atualizado em 16 de maio de  
2014

SSP/DEC/DGEO  
Elaboração: Mateus Viegas



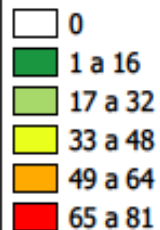
# OCORRÊNCIAS CADASTRADAS DE FURTO/ABIGEATO NO RIO GRANDE DO SUL

## DISTRIBUIÇÃO POR MUNICÍPIO

PERÍODO OBSERVADO DE  
JANEIRO A 15 DE MAIO DE  
2014

## Legenda

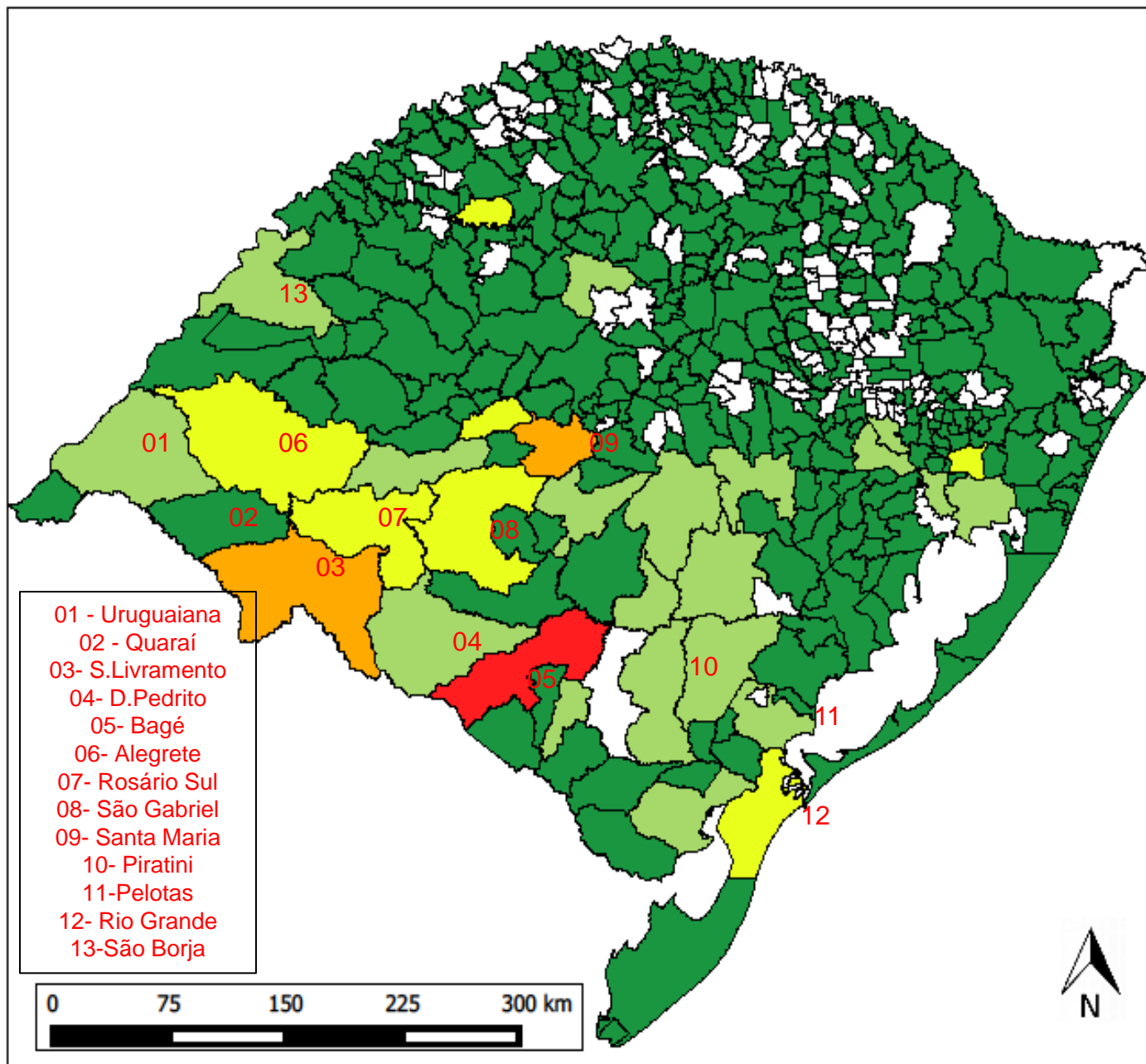
Densidade de ocorrências



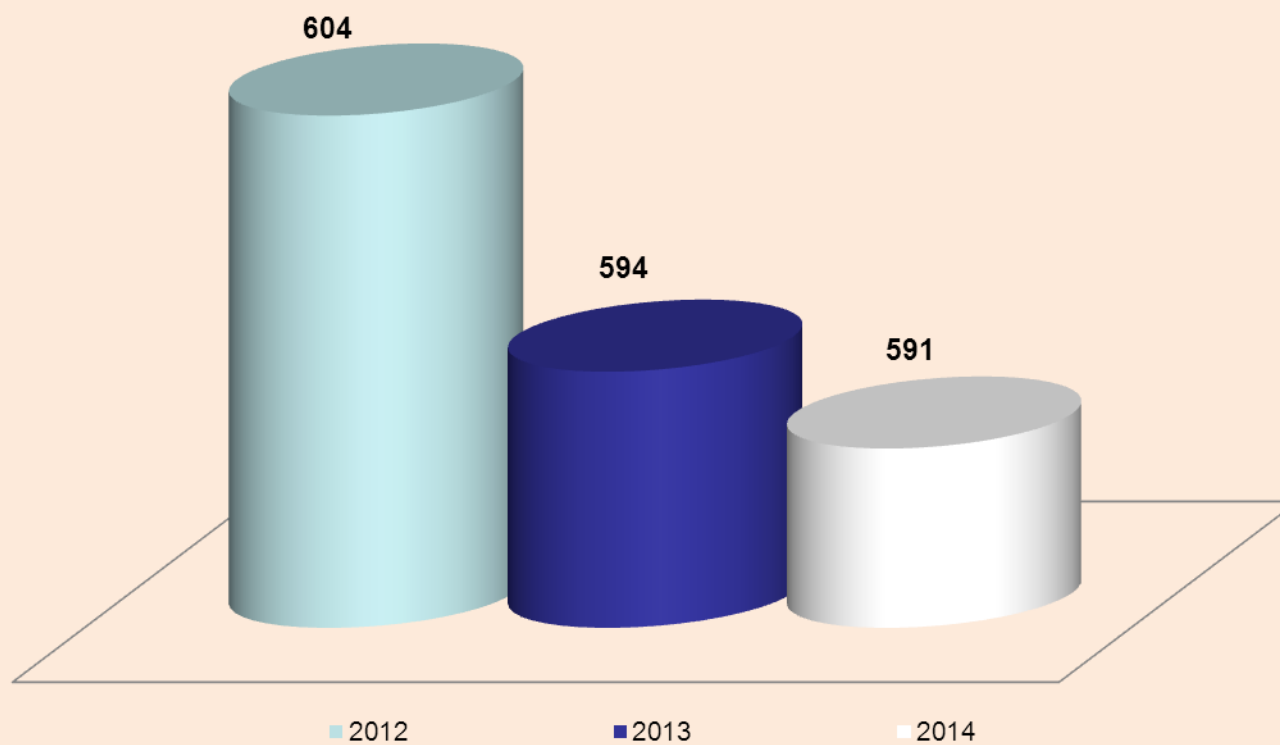
DGEO/DEC/Núcleo de  
Georreferenciamento  
Coord. André Overbeck

Projeção: WGS 84  
Fonte: SIP/PROCERGS  
Atualizado em 16 de maio de  
2014

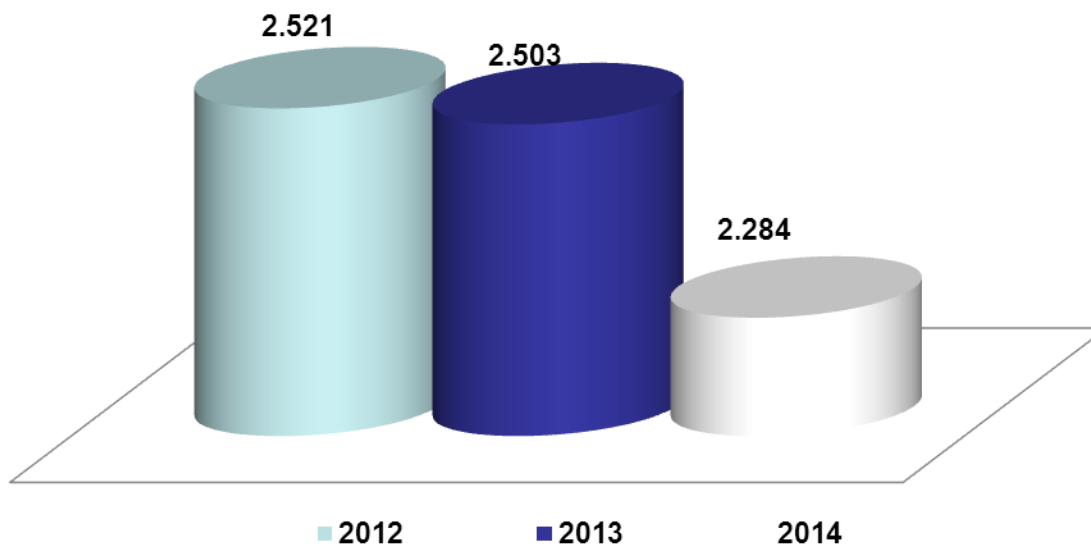
SSP/DEC/DGEO  
Elaboração: Mateus Viegas

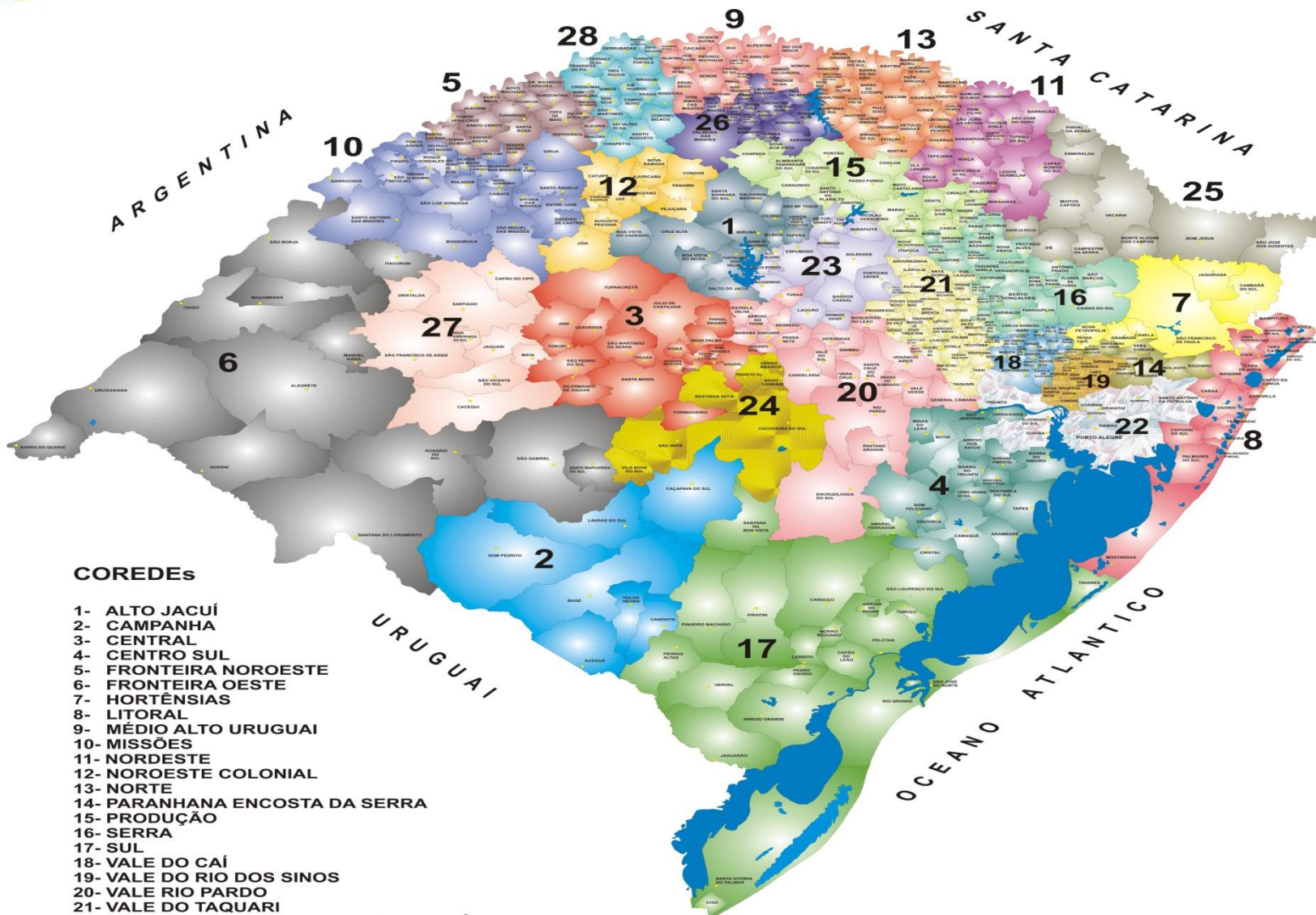


**"FURTO ABIGEATO"**  
**ESTADO R. S. - 2012 A 2014**  
**15 MUNICIPIOS COM O MAIOR NÚMERO DE OCORRÊNCIAS.**



**"FURTO ABIGEATO"  
ESTADO R. S.  
PERÍODO COMPARATIVO:  
01 DE JANEIRO A 15 DE MAIO DE 2012 A 2014**





## COREDES

- 1- ALTO JACUÍ
- 2- CAMPANHA
- 3- CENTRAL
- 4- CENTRO SUL
- 5- FRONTEIRA NOROESTE
- 6- FRONTEIRA OESTE
- 7- HORTÊNSIAS
- 8- LITORAL
- 9- MÉDIO ALTO URUGUAI
- 10- MISSÕES
- 11- NORDESTE
- 12- NOROESTE COLONIAL
- 13- NORTE
- 14- PARANHANA ENCOSTA DA SERRA
- 15- PRODUÇÃO
- 16- SERRA
- 17- SUL
- 18- VALE DO CAÍ
- 19- VALE DO RIO DOS SINOS
- 20- VALE RIO PARDO
- 21- VALE DO TAQUARÍ
- 22- METROPOLITANO DO DELTA DO JACUÍ
- 23- ALTO DA SERRA DO BOTUCARAI
- 24- JACUÍ CENTRO
- 25- CAMPOS DE CIMA DA SERRA
- 26- RIO DA VÁRZEA
- 27- VALE DO JAGUARI
- 28- CELEIRO



- I – Secretaria da Segurança Pública / RS na PAZ
- II - Secretaria da Saúde;
- III – Secretaria da Fazenda;
- IV - Secretaria do Meio Ambiente; e
- V – Secretaria da Agricultura, Pecuária e Agronegócio.

- I – Polícia Federal;
- II – Polícia Rodoviária Federal;
- III – Receita Federal do Brasil;
- IV - Ministério da Agricultura e Abastecimento;
- V – Prefeituras Municipais;
- VI – Federação da Agricultura do Estado do Rio Grande do Sul - FARSUL;
- VII – Federação das Associações de Municípios do Rio Grande do Sul - FAMURS;
- VIII - Federação dos Trabalhadores na Agricultura no Rio Grande do Sul – FETAG; e
- IX – Sindicatos Rurais.

**Art. 5º** Para os fins deste Decreto consideram-se Serviços Integrados de Segurança Pública Rural, as ações preventivas, ostensivas, repressivas, investigativas, judiciárias estaduais, incorporando-se as ações sociais comunitárias rurais, desenvolvidas em âmbito rural e urbano, voltadas ao combate dos crimes de abigeato e abate irregular de animais

**Art. 8º** Os Órgãos que compõem os serviços integrados de Segurança Pública Rural, terão por finalidade, dentre outras, as seguintes:

I - desenvolver ações conjuntas objetivando a fiscalização do controle de estoque de rebanhos e comercialização e abate de animais;

II – desenvolver ações conjuntas para o combate ao crime de abigeato e ao abate irregular de animais;

III – fiscalizar o trânsito de animais e produtos de origem animal;

IV – garantir o planejamento e a execução de políticas locais de ações integradas de Segurança Pública Rural, em sintonia com a realidade de cada região, em nível municipal e estadual;

V – promover a agilização dos serviços integrados de Segurança Pública Rural, pela transferência de autonomia decisória e operacional para as unidades locais; e

VI – articular um sistema de coleta, troca e construção de informações e dados entre os órgãos articulados para a criação de um *Banco de Dados Único*, em parceria com os Municípios, por intermédio dos Gabinetes de Gestão Integrada Municipal - GGI-M, com vista ao fornecimento e desenvolvimento de parâmetros definidores de ações, análise, planejamento e execução local, regional e estadual e avaliação do desempenho das instituições.

# GOVERNO DO ESTADO RIO GRANDE DO SUL

---

SECRETARIA DA SEGURANÇA PÚBLICA



**Carlos Sant'Ana**  
Coordenador  
[santana@ssp.rs.gov.br](mailto:santana@ssp.rs.gov.br)

**(51) 32.88.19.36**

**[abigeato@ssp.rs.gov.br](mailto:abigeato@ssp.rs.gov.br)**



**RSNAPAZ**

PROGRAMA ESTADUAL DE  
SEGURANÇA PÚBLICA  
COM CIDADANIA